Signaturforklaring:

Geoteknisk boring
Boringsnr.
Terrænkote iht. DVR90

Sag :	Udstykning v. Rughaven, Thorsager, 8410 Rønde		
Emne:	Situationsplan		
4AP-GEOTEKNIK A/S	Skanderborgvej 15, 8370 Hadsten **Tlf. 86 98 22 44** E-mail: le@4ap.dk www.4ap.dk	Dato : 2022-08-25	Sagsnr. : 20540
		Mål : 1 : 2000	Tegn. Nr. : Rev. :
		Sign. : JD	-

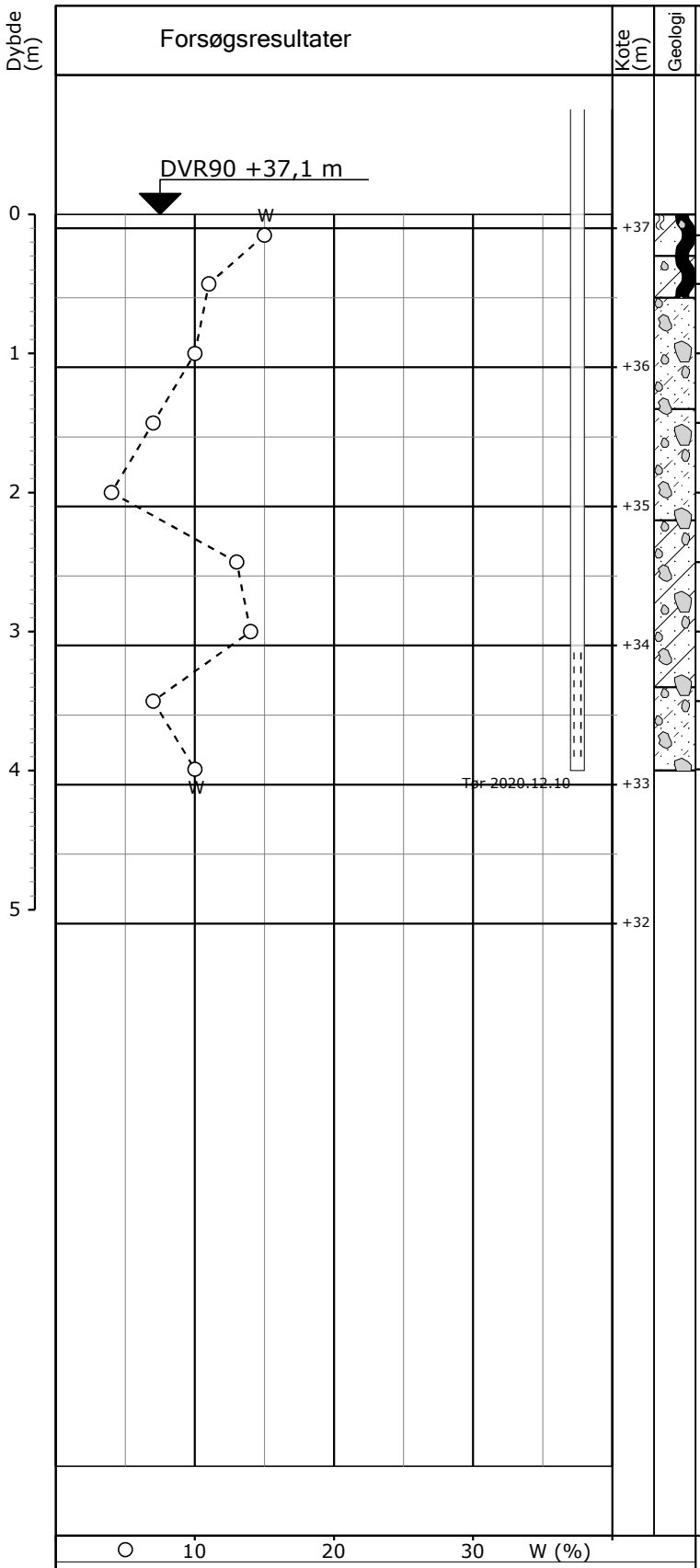

Nr.	Jordart Karakterisering	Aflejring	Alder
1	MULD, svagt leret, sandet, svagt gruset, roddele, mørkbrun, kf	O	Re
2	MULD, svagt leret, sandet, svagt gruset, mørkbrun, kf	O	Re
3	MORÆNESAND, leret, stærkt siltet, svagt gruset, forvitret, grågul, kf	Gl	Gc
4	MORÆNESAND, leret, siltet, svagt gruset, forvitret, grågul, kf	Gl	Gc
5	MORÆNESAND - -	Gl	Gc
6	MORÆNELER, siltet, stærkt sandet, svagt gruset, forvitret, brun, kf	Gl	Gc
7	MORÆNELER - -	Gl	Gc
8	MORÆNESAND, leret, siltet, svagt gruset, forvitret, grågul, kh	Gl	Gc
9	MORÆNESAND - -	Gl	Gc

Boremetode : Tør rotationsboring med snegl
Koordinatsystem : UTM32E89
X: 590211 (m) Y: 6244502 (m) Plan :

Sag : 20540 Udstykning v. Rughaven, Thorsager, 8410 Rønde

Strækning : Boret af : MP Dato : 2020.12.10 Bedømt af : SE Boring : B1

Udarb. af : jd Kontrol : Godkendt : Dato : Bilag : 1 S. 1/1

4AP-GEOTEKNIK A/S

Boreprofil

GeoGIS2005 2.4.7 - System - PSTGDK - 18-12-2020 14:23:30



Boremetode : Tør rotationsboring med snegl
Koordinatsystem : UTM32E89
X: 590109 (m) Y: 6244364 (m) Plan :

Sag : 20540 Udstykning v. Rughaven, Thorsager, 8410 Rønde

Strækning : Boret af : MP Dato : 2020.12.10 Bedømt af : SE Boring : B2

Udarb. af : jd Kontrol : Godkendt : Dato : Bilag : 2 S. 1/1

4AP-GEOTEKNIK A/S

Boreprofil

GeoGIS2005 2.4.7 - System - PSTGDK - 18-12-2020 14:25:48

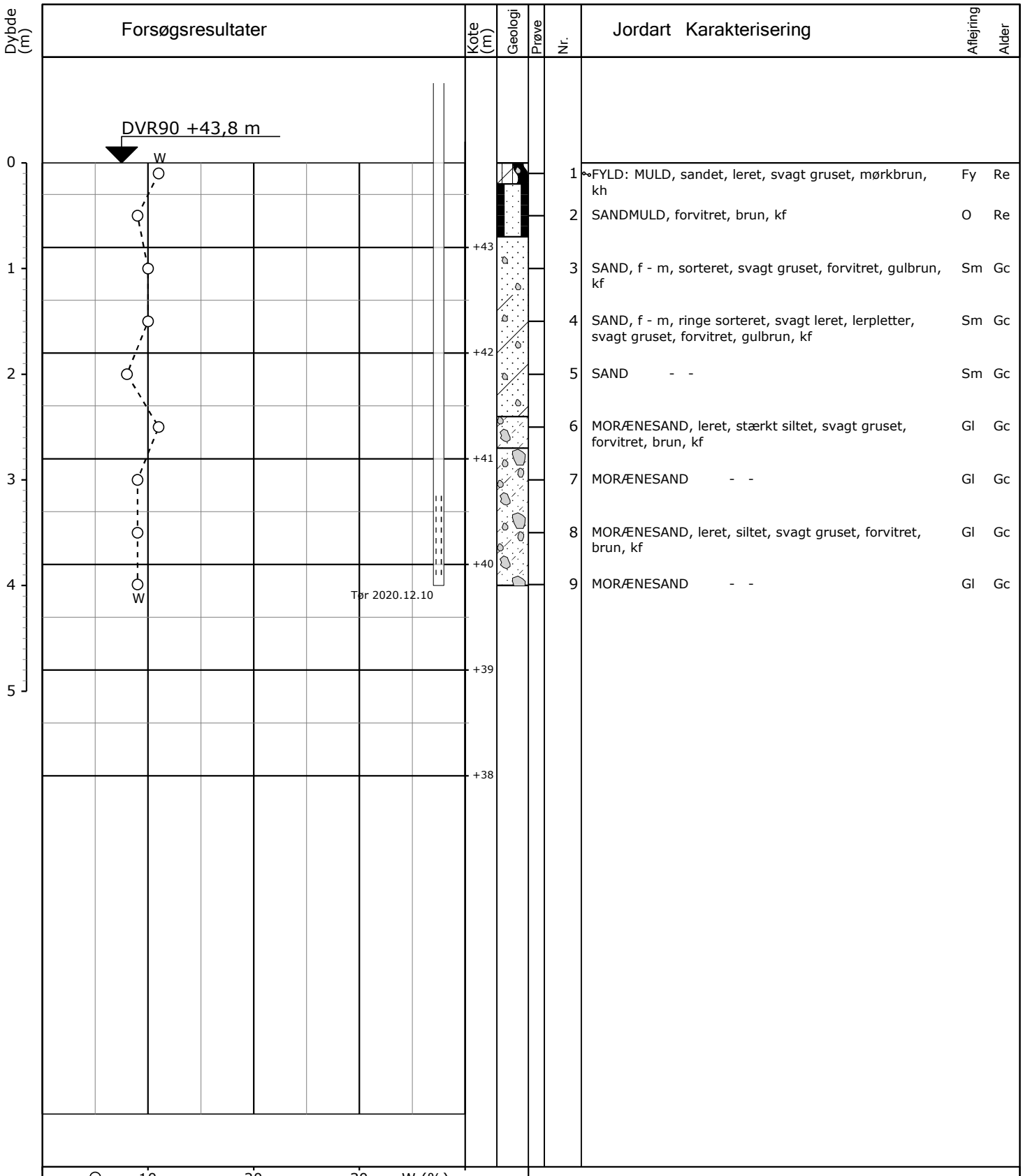

Boremetode : Tør rotationsboring med snegl
Koordinatsystem : UTM32E89
X: 590090 (m) Y: 6244202 (m) Plan :

Sag : 20540 Udstykning v. Rughaven, Thorsager, 8410 Rønde

Strækning : Boret af : MP Dato : 2020.12.10 Bedømt af : SE Boring : B3

Udarb. af : jd Kontrol : Godkendt : Dato : Bilag : 3 S. 1/1

4AP-GEOTEKNIK A/S

Boreprofil

GeoGIS2005 2.4.7 - System - PSTGDK - 18-12-2020 14:28:02

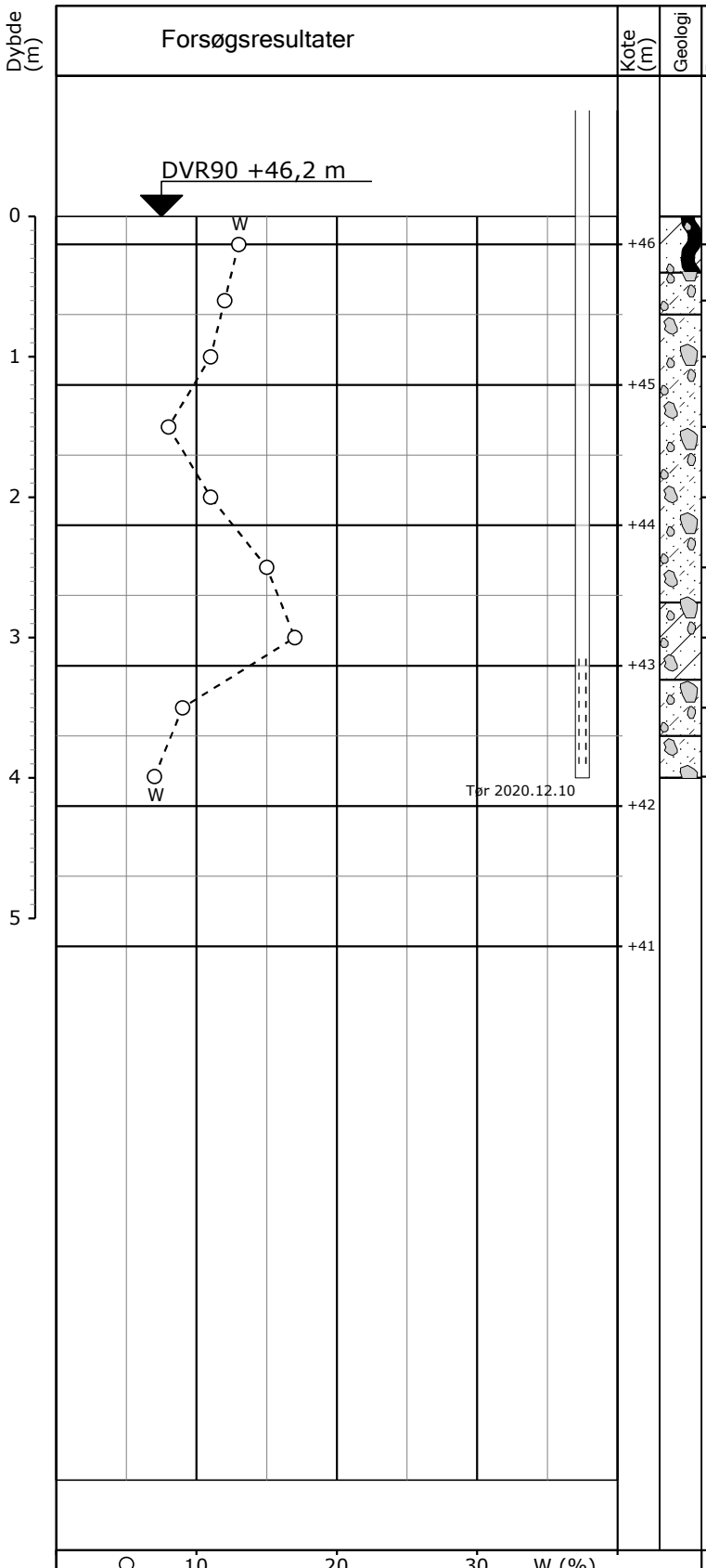

Nr.	Jordart Karakterisering	Aflejring	Alder
1	MULD, svagt leret, sandet, svagt gruset, mørkbrun, kf	O	Re
2	MORÆNESAND, leret, siltet, svagt gruset, forvitret, brun, kf	Gl	Gc
3	MORÆNESAND - -	Gl	Gc
4	MORÆNESAND - -	Gl	Gc
5	MORÆNESAND - -	Gl	Gc
6	MORÆNESAND, leret, stærkt siltet, svagt gruset, forvitret, brun, kf	Gl	Gc
7	MORÆNELER, siltet, stærkt sandet, svagt gruset, forvitret, gulbrun, kf	Gl	Gc
8	MORÆNESAND, leret, stærkt siltet, svagt gruset, forvitret, grågul, kh	Gl	Gc
9	MORÆNESAND, leret, siltet, svagt gruset, forvitret, grågul, kh	Gl	Gc

Boremetode : Tør rotationsboring med snegl
Koordinatsystem : UTM32E89
X: 590260 (m) Y: 6244344 (m) Plan :

Sag : 20540 Udstykning v. Rughaven, Thorsager, 8410 Rønde

Strækning : Boret af : MP Dato : 2020.12.10 Bedømt af : SE Boring : B4

Udarb. af : jd Kontrol : Godkendt : Dato : Bilag : 4 S. 1/1

4AP-GEOTEKNIK A/S

Boreprofil

GeoGIS2005 2.4.7 - System - PSTGDK - 18-12-2020 14:30:56

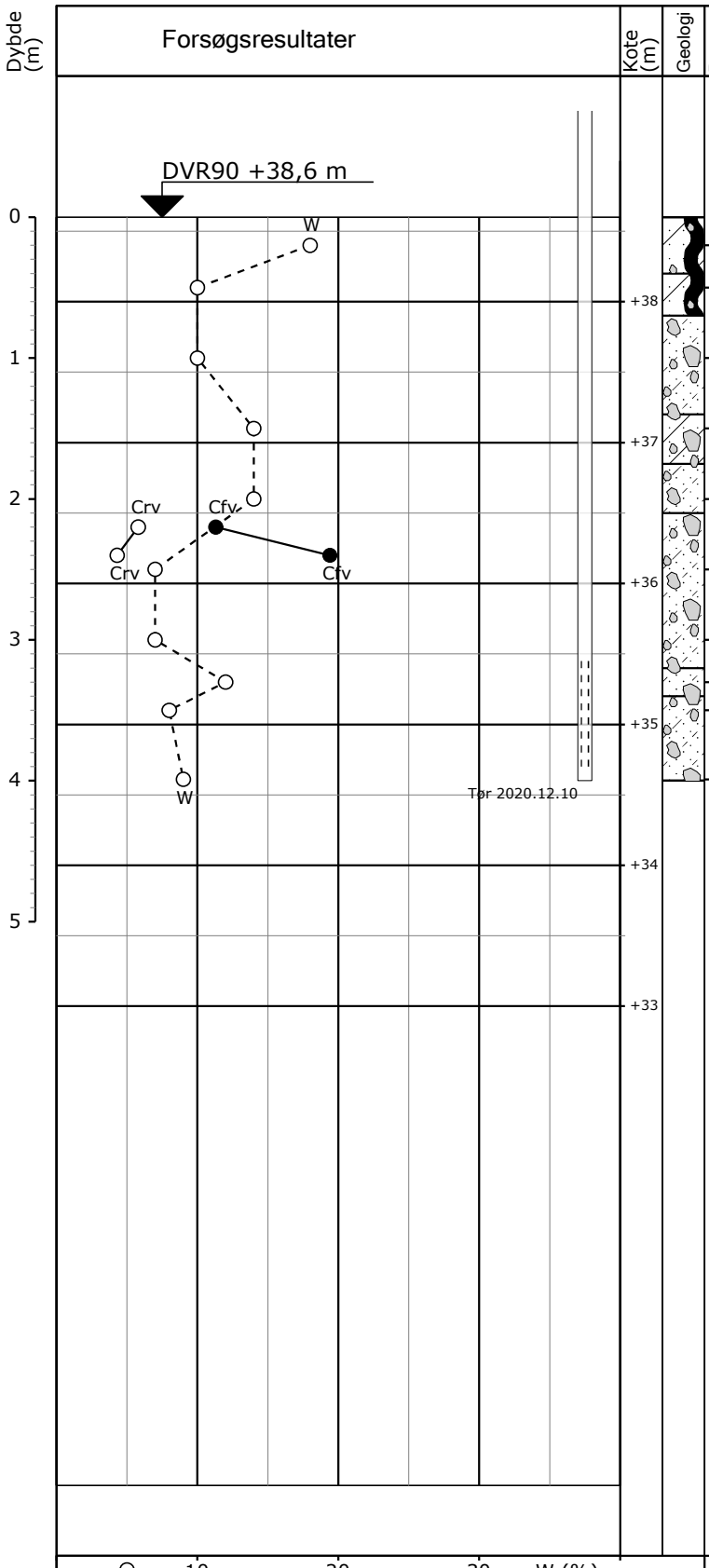

Nr.	Jordart Karakterisering	Aflejring	Alder
1	MULD, svagt leret, sandet, svagt gruset, mørkbrun, kf	O	Re
2	MULD - -	O	Re
3	MORÆNESAND, leret, siltet, svagt gruset, forvitret, gulbrun, kf	Gl	Gc
4	MORÆNELER, siltet, stærkt sandet, svagt gruset, forvitret, gulbrun, kf	Gl	Gc
5	MORÆNESAND, leret, stærkt siltet, svagt gruset, forvitret, brun, kf	Gl	Gc
6	MORÆNESAND, leret, siltet, svagt gruset, forvitret, brun, kh	Gl	Gc
7	MORÆNESAND - -	Gl	Gc
8	MORÆNESAND, leret, siltet, gruset, forvitret, brun, kh	Gl	Gc
9	MORÆNESAND, leret, siltet, svagt gruset, forvitret, brun, kh	Gl	Gc
10	MORÆNESAND - -	Gl	Gc

○ 10 20 30 W (%)

○ ● 100 200 300 Cfv, Crv (kPa)

Boremetode : Tør rotationsboring med snegl
Koordinatsystem : UTM32E89
X: 590400 (m) Y: 6244416 (m) Plan :

Sag : 20540 Udstykning v. Rughaven, Thorsager, 8410 Rønde

Strækning : Boret af : MP Dato : 2020.12.10 Bedømt af : SE Boring : B5

Udarb. af : jd Kontrol : Godkendt : Dato : Bilag : 5 S. 1/1

4AP-GEOTEKNIK A/S

Boreprofil

GeoGIS2005 2.4.7 - System - PSTGDK - 18-12-2020 14:37:33

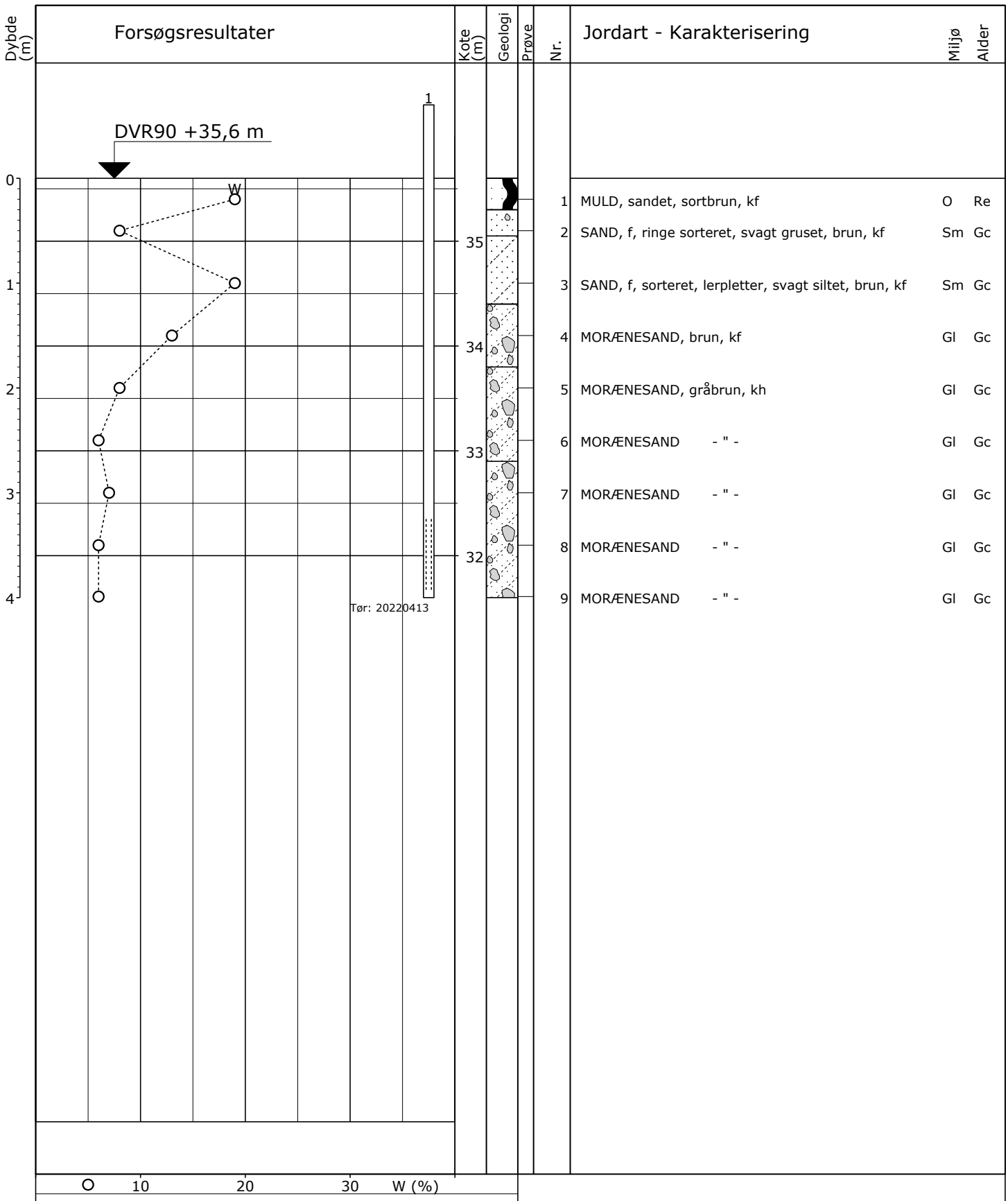

Boremetode: Tør rotationsboring med snegl
Projektion: UTM32E89
X: 590154 (m) Y: 6244493 (m) Plan:

Sag: 20540 Udstykning v. Rughaven, Thorsager, 8410 Rønde

Boret af: RV Dato: 2022.04.11 Bedømt af: SE DGU Nr.: Boring: B101

Udarb. af: RF Kontrol: Godkendt: Dato: Bilag: 1 S. 1/1

4AP-GEOTEKNIK A/S

Boreprofil

GeoGIS2020 20.03.29 PSTG 25-04-2022 11:27:35



Boremetode: Tør rotationsboring med snegl
Projektion: UTM32E89
X: 590189 (m) Y: 6244507 (m) Plan:

Sag: 20540 Udstykning v. Rughaven, Thorsager, 8410 Rønde

Boret af: RV Dato: 2022.04.11 Bedømt af: SE DGU Nr.: Boring: B102

Udarb. af: RF Kontrol: Godkendt: Dato: Bilag: 2 S. 1/1

4AP-GEOTEKNIK A/S

Boreprofil

GeoGIS2020 20.03.29 PSTG 25-04-2022 11:29:07

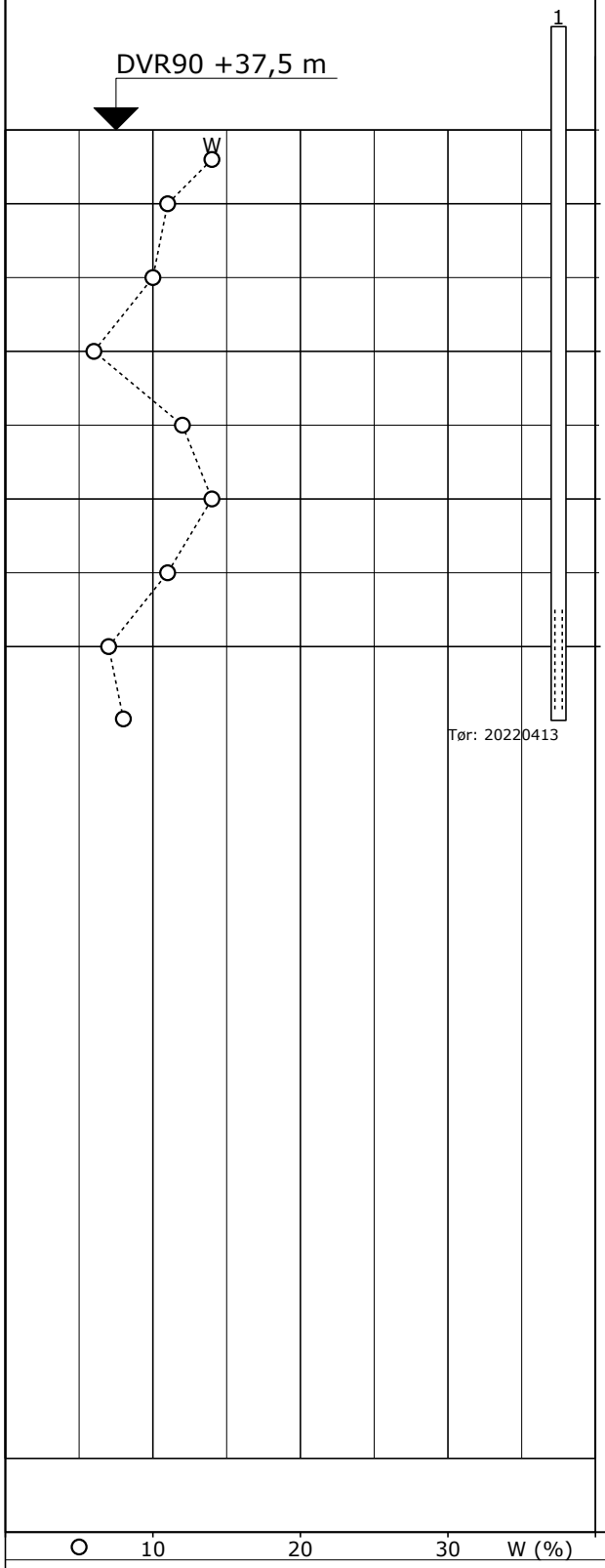

Kote (m)	Nr.	Jordart - Karakterisering	Miljø	Alder
	1	MULD, sandet, mørkbrun, kf	O	Re
37	2	SANDMULD, mørkbrun, kf	O	Re
	3	MORÆNESAND, brun, kf	Gl	Gc
36	4	SAND, f, ringe sorteret, siltet, lerpletter, enkelte gruskorn, brun, kf	Sm	Gc
	5	SAND - " -	Sm	Gc
35	6	MORÆNESAND, stærkt siltet, brun, kf	Gl	Gc
	7	MORÆNESAND - " -	Gl	Gc
34	8	MORÆNESAND, gråbrun, kh	Gl	Gc
	9	MORÆNESAND - " -	Gl	Gc

Boremetode: Tør rotationsboring med snegl
Projektion: UTM32E89
X: 590182 (m) Y: 6244475 (m) Plan:

Sag: 20540 Udstykning v. Rughaven, Thorsager, 8410 Rønde

Boret af: RV Dato: 2022.04.11 Bedømt af: SE DGU Nr.: Boring: B103

Udarb. af: RF Kontrol: Godkendt: Dato: Bilag: 3 S. 1/1

4AP-GEOTEKNIK A/S

Boreprofil

GeoGIS2020 20.03.29 PSTG 25-04-2022 11:30:15

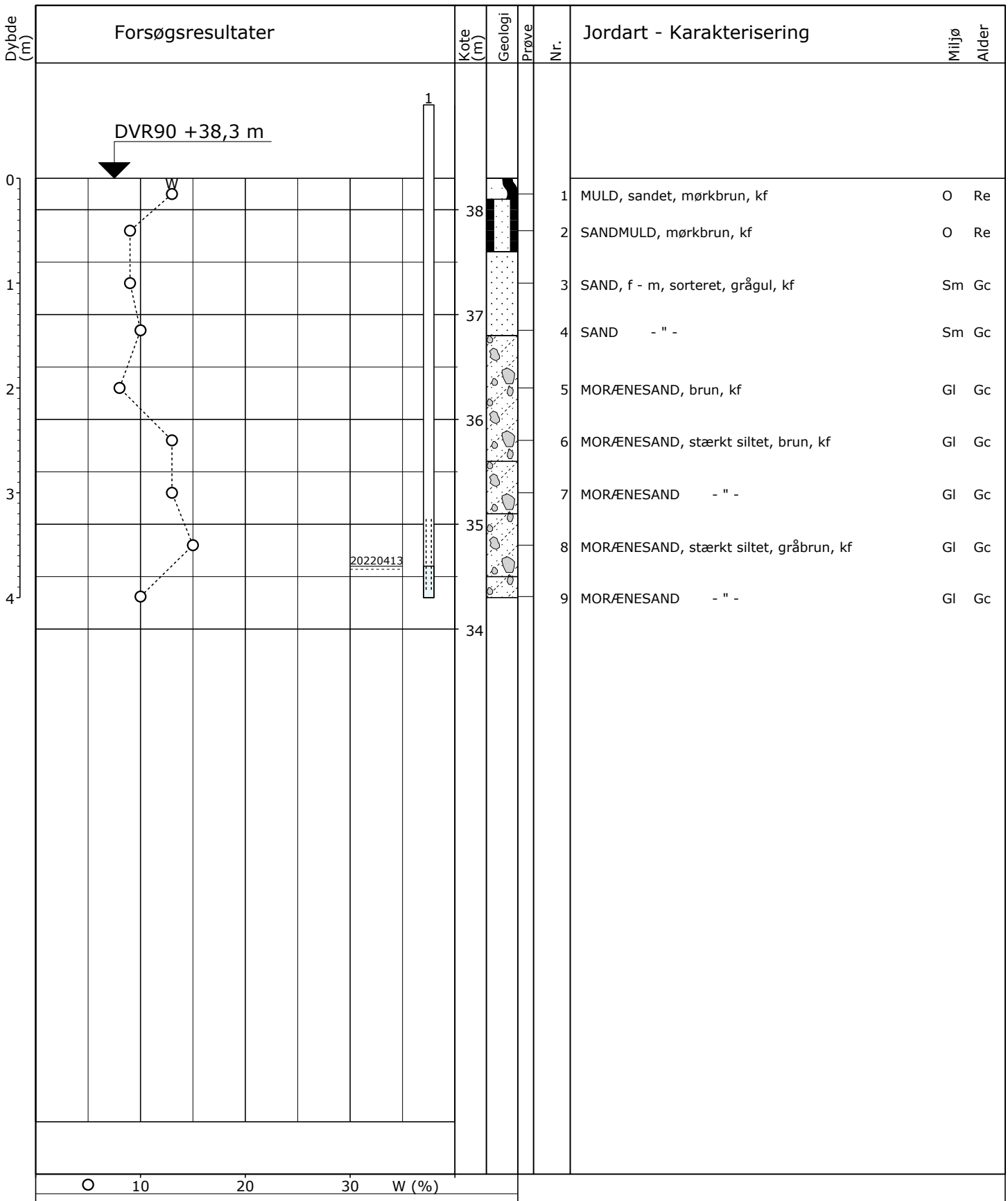

Boremetode: Tør rotationsboring med snegl
Projektion: UTM32E89
X: 590203 (m) Y: 6244470 (m) Plan:

Sag: 20540 Udstykning v. Rughaven, Thorsager, 8410 Rønde

Boret af: RV Dato: 2022.04.11 Bedømt af: SE DGU Nr.: Boring: B104

Udarb. af: RF Kontrol: Godkendt: Dato: Bilag: 4 S. 1/1

4AP-GEOTEKNIK A/S

Boreprofil

GeoGIS2020 20.03.29 PSTG 25-04-2022 14:12:11



Boremetode: Tør rotationsboring med snegl
Projektion: UTM32E89
X: 590182 (m) Y: 6244425 (m) Plan:

Sag: 20540 Udstykning v. Rughaven, Thorsager, 8410 Rønde

Boret af: MP Dato: 2022.04.11 Bedømt af: SE DGU Nr.: Boring: B105

Udarb. af: RF Kontrol: Godkendt: Dato: Bilag: 5 S. 1/1

4AP-GEOTEKNIK A/S

Boreprofil

GeoGIS2020 20.03.29 PSTG 25-04-2022 14:13:47



Boremetode: Tør rotationsboring med snegl
Projektion: UTM32E89
X: 590153 (m) Y: 6244434 (m) Plan:

Sag: 20540 Udstykning v. Rughaven, Thorsager, 8410 Rønde

Boret af: MP Dato: 2022.04.11 Bedømt af: SE DGU Nr.: Boring: B106

Udarb. af: RF Kontrol: Godkendt: Dato: Bilag: 6 S. 1/1

4AP-GEOTEKNIK A/S

Boreprofil

GeoGIS2020 20.03.29 PSTG 25-04-2022 14:15:20



Boremetode: Tør rotationsboring med snegl
Projektion: UTM32E89
X: 590123 (m) Y: 6244440 (m) Plan:

Sag: 20540 Udstykning v. Rughaven, Thorsager, 8410 Rønde

Boret af: MP Dato: 2022.04.11 Bedømt af: SE DGU Nr.: Boring: B107

Udarb. af: RF Kontrol: Godkendt: Dato: Bilag: 7 S. 1/1

4AP-GEOTEKNIK A/S

Boreprofil

GeoGIS2020 20.03.29 PSTG 25-04-2022 14:16:47

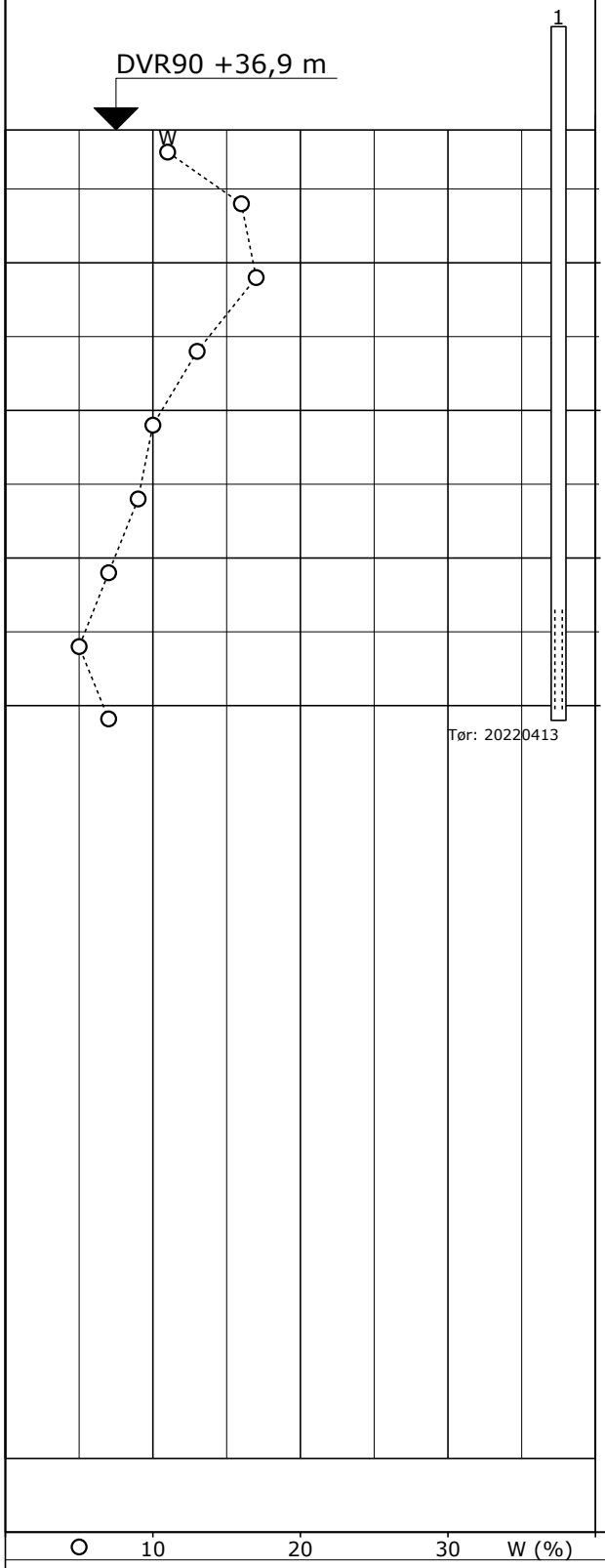

Kote (m)	Geologi	Prøve	Nr.	Jordart - Karakterisering	Miljø	Alder
			1	MULD, sandet, mørkbrun, kf	O	Re
			2	SAND, f, leret, stærkt siltet, brun, kf	Sm	Gc
36			3	SAND, f, svagt leret, siltet, brun, kf	Sm	Gc
			4	SAND, f, lerpletter, gulbrun, kf	Sm	Gc
35			5	SAND, f, enkelte lerpletter, gulbrun, kf	Sm	Gc
			6	MORÆNESAND, gråbrun, kf	Gl	Gc
34			7	MORÆNESAND, gråbrun, kh	Gl	Gc
			8	MORÆNESAND - " -	Gl	Gc
33			9	MORÆNESAND - " -	Gl	Gc

Boremetode: Tør rotationsboring med snegl
Projektion: UTM32E89
X: 590119 (m) Y: 6244415 (m) Plan:

Sag: 20540 Udstykning v. Rughaven, Thorsager, 8410 Rønde

Boret af: MP Dato: 2022.04.11 Bedømt af: SE DGU Nr.: Boring: B108

Udarb. af: RF Kontrol: Godkendt: Dato: Bilag: 8 S. 1/1

4AP-GEOTEKNIK A/S

Boreprofil

GeoGIS2020 20.03.29 PSTG 25-04-2022 14:21:23

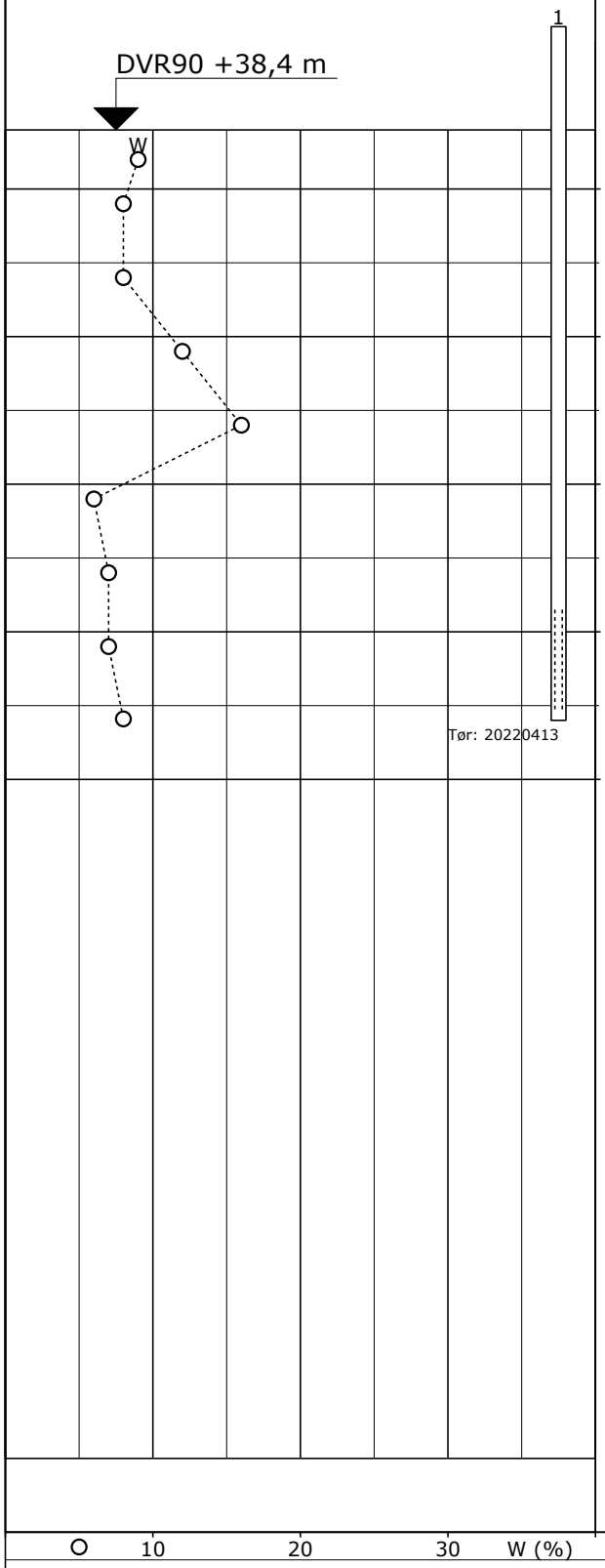

Nr.	Jordart - Karakterisering	Miljø	Alder
1	MULD, sandet, mørkbrun, kf	O	Re
2	SAND, f, sorteret, gulbrun, kf	Sm	Gc
3	MORÆNESAND, gråbrun, kf	Gl	Gc
4	MORÆNESAND - " -	Gl	Gc
5	MORÆNELER, stærkt sandet, gråbrun, kf	Gl	Gc
6	MORÆNESAND, gråbrun, kh	Gl	Gc
7	MORÆNESAND - " -	Gl	Gc
8	MORÆNESAND - " -	Gl	Gc
9	MORÆNESAND - " -	Gl	Gc

Boremetode: Tør rotationsboring med snegl
Projektion: UTM32E89
X: 590148 (m) Y: 6244410 (m) Plan:

Sag: 20540 Udstykning v. Rughaven, Thorsager, 8410 Rønde

Boret af: MP Dato: 2022.04.11 Bedømt af: SE DGU Nr.: Boring: B109

Udarb. af: RF Kontrol: Godkendt: Dato: Bilag: 9 S. 1/1

4AP-GEOTEKNIK A/S

Boreprofil

GeoGIS2020 20.03.29 PSTG 25-04-2022 14:22:45



Boremetode: Tør rotationsboring med snegl
Projektion: UTM32E89
X: 590175 (m) Y: 6244402 (m) Plan:

Sag: 20540 Udstykning v. Rughaven, Thorsager, 8410 Rønde

Boret af: MP Dato: 2022.04.11 Bedømt af: SE DGU Nr.: Boring: B110

Udarb. af: RF Kontrol: Godkendt: Dato: Bilag: 10 S. 1/1

4AP-GEOTEKNIK A/S

Boreprofil

GeoGIS2020 20.03.29 PSTG 25-04-2022 14:24:16

Dybde (m)	Forsøgsresultater	Kote (m)	Geologi	Prøve	Nr.	Jordart - Karakterisering	Miljø	Alder

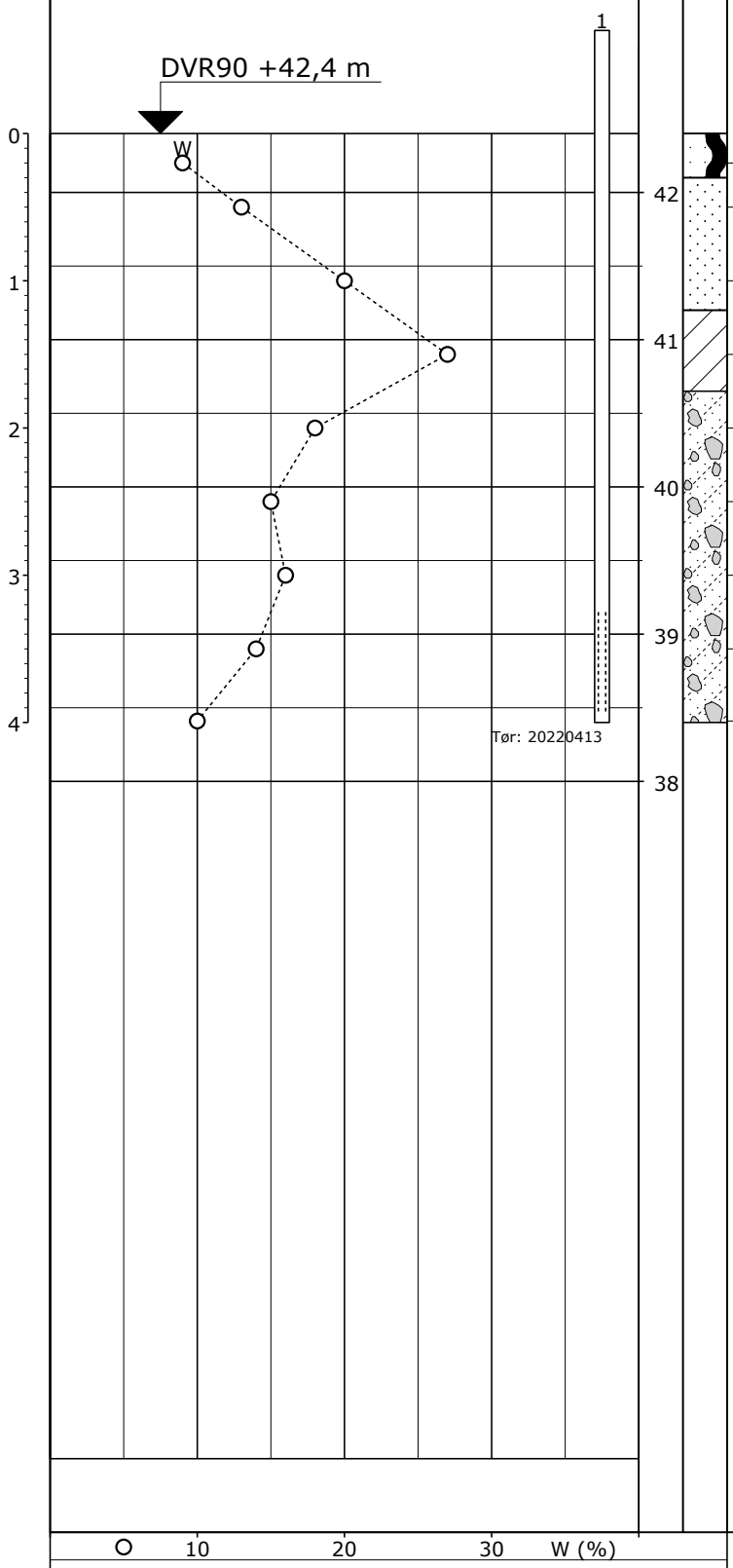

Nr.	Jordart - Karakterisering	Miljø	Alder
1	MULD, sandet, mørkbrun, kf	O	Re
2	SAND, f, sorteret, brun, kf	Sm	Gc
3	SAND - " -	Sm	Gc
4	LER, sandslirer, brun, kf	Sm	Gc
5	MORÆNESAND, gråbrun, kf	Gl	Gc
6	MORÆNESAND - " -	Gl	Gc
7	MORÆNESAND - " -	Gl	Gc
8	MORÆNESAND - " -	Gl	Gc
9	MORÆNESAND, gråbrun, kh	Gl	Gc

Boremetode: Tør rotationsboring med snegl
Projektion: UTM32E89
X: 590158 (m) Y: 6244354 (m) Plan:

Sag: 20540 Udstykning v. Rughaven, Thorsager, 8410 Rønde

Boret af: MP Dato: 2022.04.11 Bedømt af: SE DGU Nr.: Boring: B111

Udarb. af: RF Kontrol: Godkendt: Dato: Bilag: 11 S. 1/1

4AP-GEOTEKNIK A/S

Boreprofil

GeoGIS2020 20.03.29 PSTG 25-04-2022 14:26:49

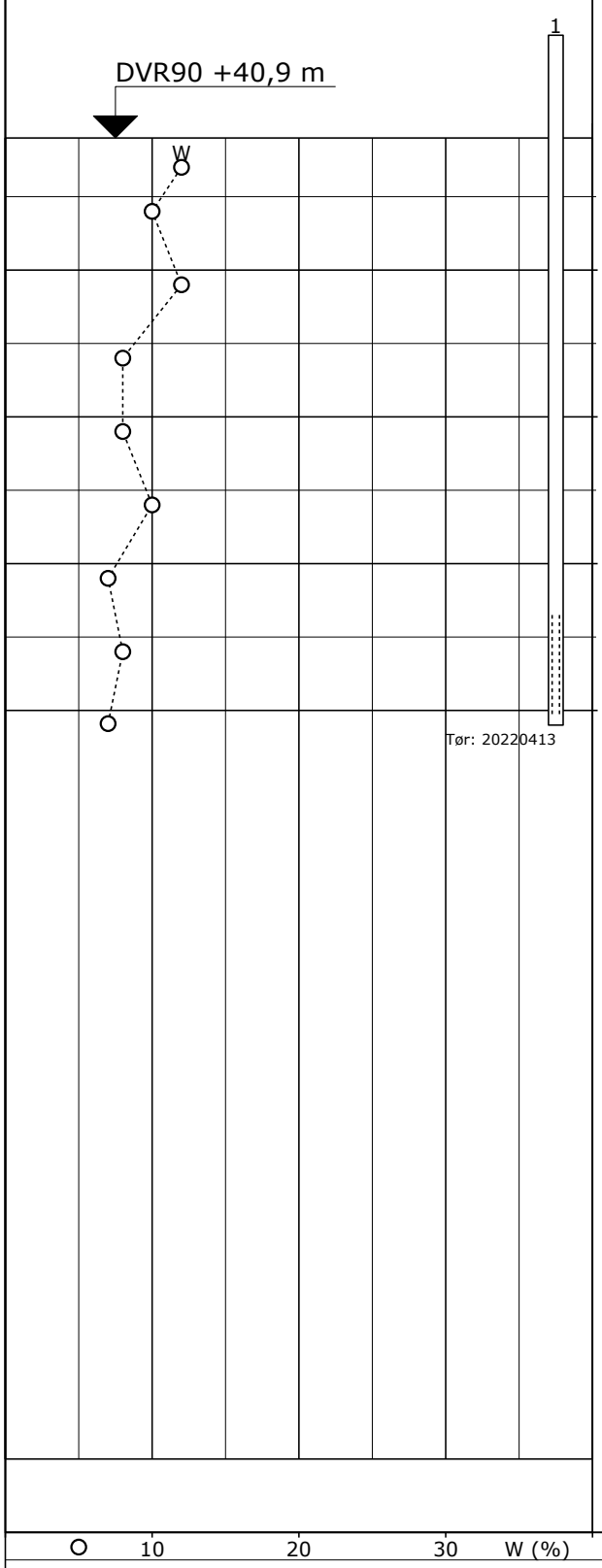

Dybde (m)	Kote (m)	Nr.	Jordart - Karakterisering	Miljø	Alder
0		1	MULD, svagt leret, sandet, svagt gruset, mørkbrun, kf	O	Re
		2	MORÆNESAND, brun, kf	Gl	Gc
1	40	3	MORÆNESAND - " -	Gl	Gc
		4	MORÆNESAND, gråbrun, kh	Gl	Gc
2	39	5	MORÆNESAND - " -	Gl	Gc
		6	MORÆNESAND - " -	Gl	Gc
3	38	7	MORÆNESAND - " -	Gl	Gc
		8	MORÆNESAND - " -	Gl	Gc
4	37	9	MORÆNESAND - " -	Gl	Gc

Boremetode: Tør rotationsboring med snegl
Projektion: UTM32E89
X: 590134 (m) Y: 6244358 (m) Plan:

Sag: 20540 Udstykning v. Rughaven, Thorsager, 8410 Rønde

Boret af: MP Dato: 2022.04.11 Bedømt af: SE DGU Nr.: Boring: B112

Udarb. af: RF Kontrol: Godkendt: Dato: Bilag: 12 S. 1/1

4AP-GEOTEKNIK A/S

Boreprofil

GeoGIS2020 20.03.29 PSTG 25-04-2022 14:29:05

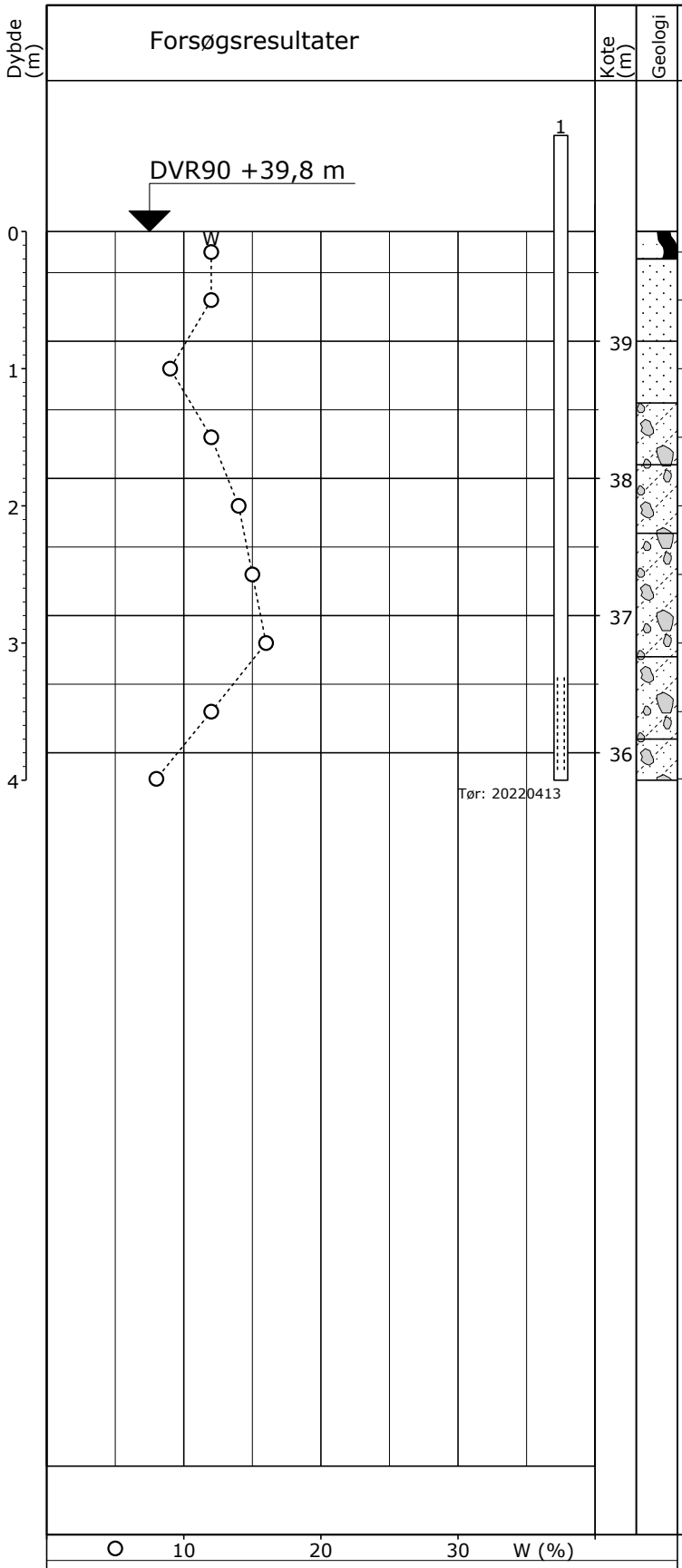

Kote (m)	Geologi	Prøve	Nr.	Jordart - Karakterisering	Miljø	Alder
			1	MULD, sandet, mørkbrun, kf	O	Re
			2	SAND, f, sorteret, lerpletter, brun, kf	Sm	Gc
39			3	SAND, f, sorteret, gråbrun, kf	Sm	Gc
			4	MORÆNESAND, gråbrun, kf	Gl	Gc
38			5	MORÆNESAND - " -	Gl	Gc
			6	MORÆNESAND - " -	Gl	Gc
37			7	MORÆNESAND - " -	Gl	Gc
			8	MORÆNESAND - " -	Gl	Gc
36			9	MORÆNESAND, gråbrun, kh	Gl	Gc

Boremetode: Tør rotationsboring med snegl
Projektion: UTM32E89
X: 590100 (m) Y: 6244336 (m) Plan:

Sag: 20540 Udstykning v. Rughaven, Thorsager, 8410 Rønde

Boret af: RV Dato: 2022.04.13 Bedømt af: SE DGU Nr.: Boring: B113

Udarb. af: RF Kontrol: Godkendt: Dato: Bilag: 13 S. 1/1

4AP-GEOTEKNIK A/S

Boreprofil

GeoGIS2020 20.03.29 PSTG 25-04-2022 14:30:54

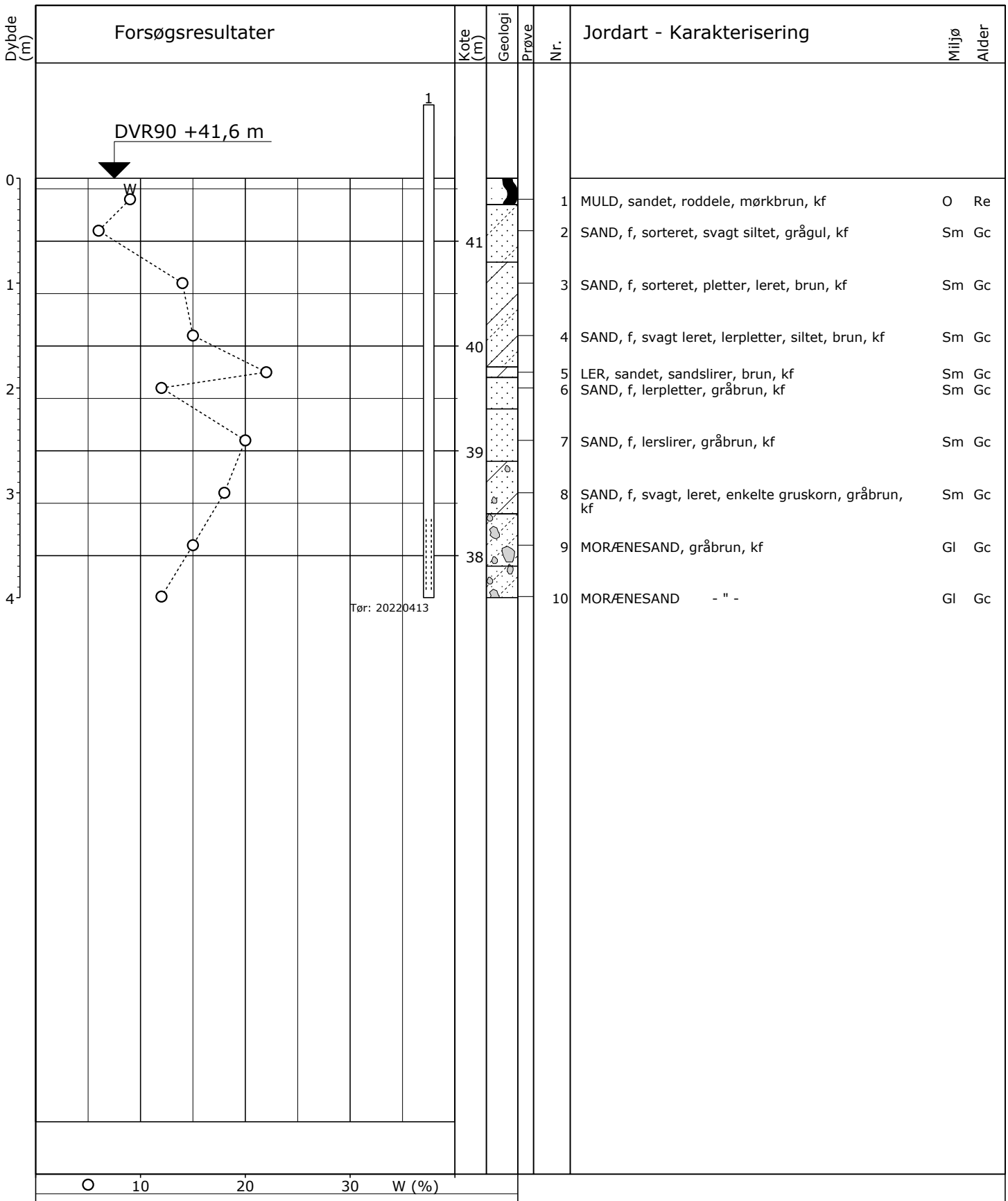

Boremetode: Tør rotationsboring med snegl
Projektion: UTM32E89
X: 590124 (m) Y: 6244333 (m) Plan:

Sag: 20540 Udstykning v. Rughaven, Thorsager, 8410 Rønde

Boret af: RV Dato: 2022.04.13 Bedømt af: SE DGU Nr.: Boring: B114

Udarb. af: RF Kontrol: Godkendt: Dato: Bilag: 14 S. 1/1

4AP-GEOTEKNIK A/S

Boreprofil

GeoGIS2020 20.03.29 PSTG 25-04-2022 14:35:02

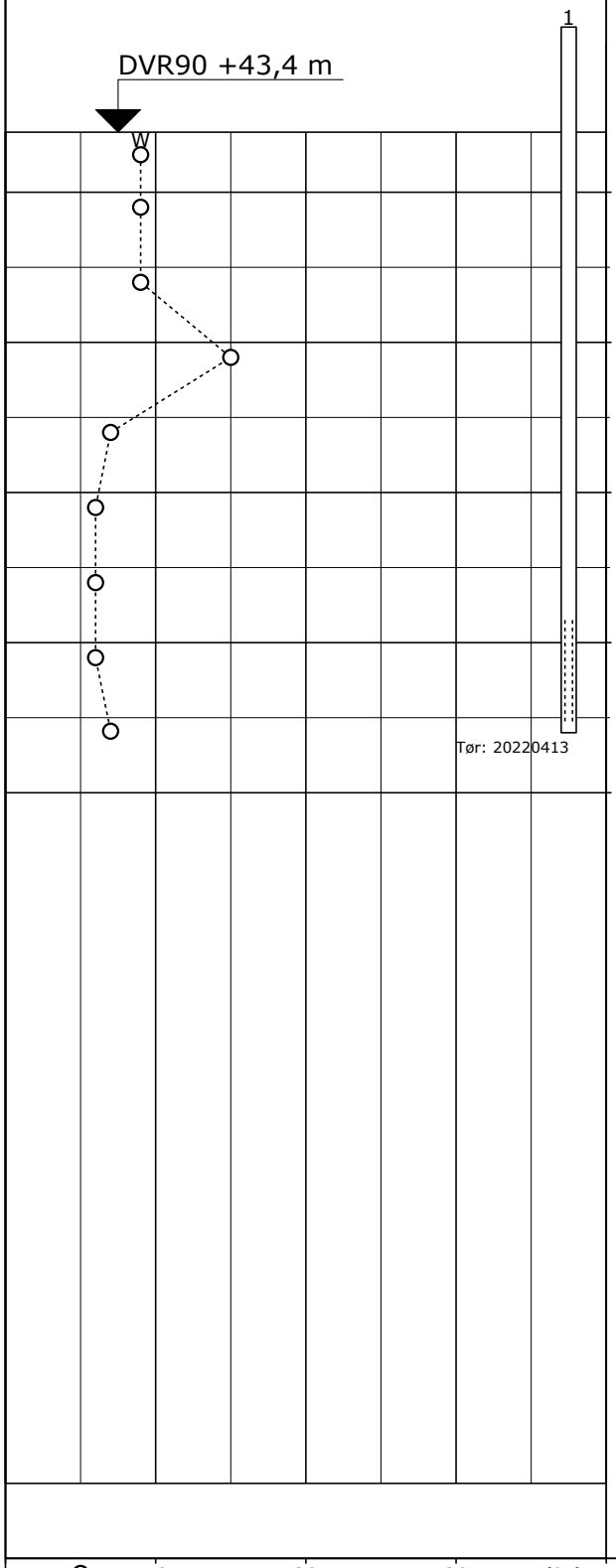

Nr.	Jordart - Karakterisering	Miljø	Alder
1	MULD, sandet, mørkbrun, kf	O	Re
2	SANDMULD, roddele, mørkbrun, kf	O	Re
3	SAND, f, sorteret, gråbrun, kf	Sm	Gc
4	MORÆNESAND, stærkt siltet, brun, kf	Gl	Gc
5	MORÆNESAND, gråbrun, kh	Gl	Gc
6	MORÆNESAND - " -	Gl	Gc
7	MORÆNESAND - " -	Gl	Gc
8	MORÆNESAND - " -	Gl	Gc
9	MORÆNESAND - " -	Gl	Gc

Boremetode: Tør rotationsboring med snegl
Projektion: UTM32E89
X: 590149 (m) Y: 6244327 (m) Plan:

Sag: 20540 Udstykning v. Rughaven, Thorsager, 8410 Rønde

Boret af: RV Dato: 2022.04.13 Bedømt af: SE DGU Nr.: Boring: B115

Udarb. af: RF Kontrol: Godkendt: Dato: Bilag: 15 S. 1/1

4AP-GEOTEKNIK A/S

Boreprofil

GeoGIS2020 20.03.29 PSTG 25-04-2022 14:46:40

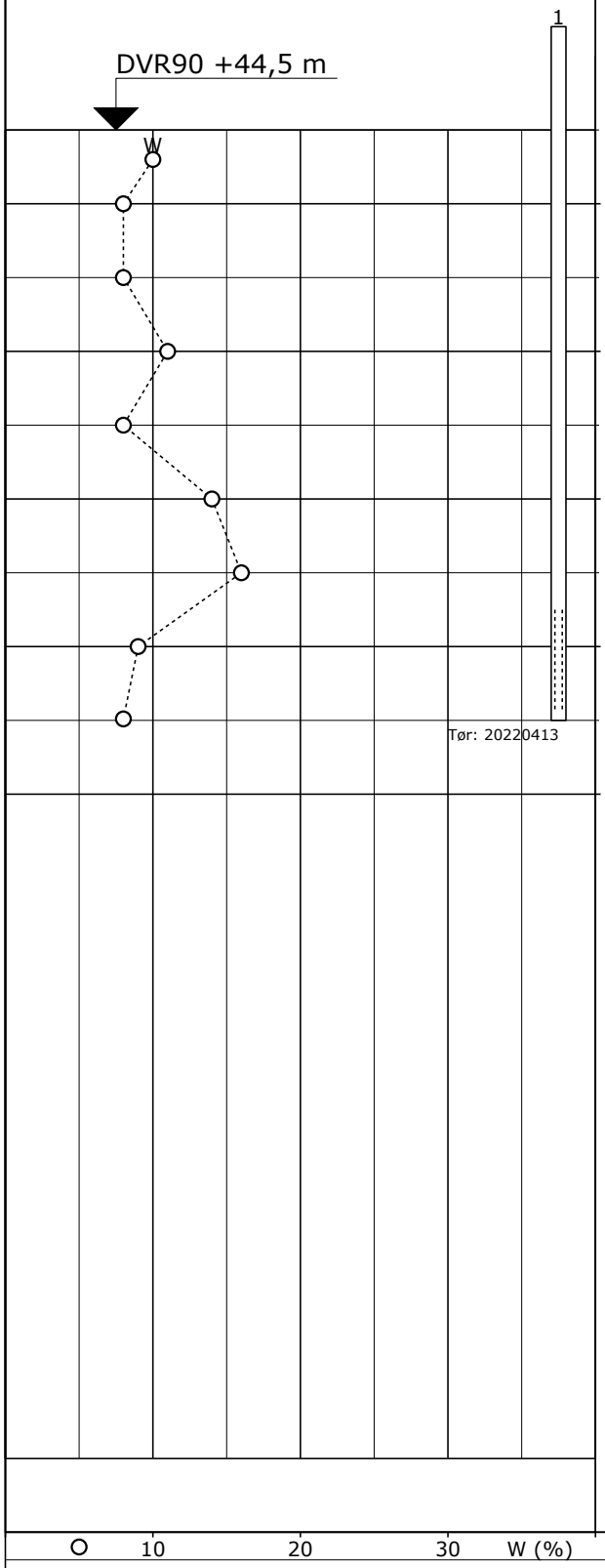

Kote (m)	Geologi	Prøve	Nr.	Jordart - Karakterisering	Miljø	Alder
			1	MULD, sandet, mørkbrun, kf	O	Re
44			2	SAND, f, sorteret, enkelte gruskorn, muldspor, brun, kf	Sm	Gc
			3	SAND, f, sorteret, grågul, kf	Sm	Gc
43			4	SAND - " -	Sm	Gc
			5	SAND - " -	Sm	Gc
42			6	MORÆNESAND, gråbrun, kf	Gl	Gc
			7	MORÆNELER, stærkt sandet, gråbrun, kf	Gl	Gc
41			8	MORÆNESAND, gråbrun, kh	Gl	Gc
			9	MORÆNESAND - " -	Gl	Gc
40						

Boremetode: Tør rotationsboring med snegl
Projektion: UTM32E89
X: 590141 (m) Y: 6244277 (m) Plan:

Sag: 20540 Udstykning v. Rughaven, Thorsager, 8410 Rønde

Boret af: RV Dato: 2022.04.13 Bedømt af: SE DGU Nr.: Boring: B116

Udarb. af: RF Kontrol: Godkendt: Dato: Bilag: 16 S. 1/1

4AP-GEOTEKNIK A/S

Boreprofil

GeoGIS2020 20.03.29 PSTG 25-04-2022 14:48:36



Boremetode: Tør rotationsboring med snegl
Projektion: UTM32E89
X: 590114 (m) Y: 6244279 (m) Plan:

Sag: 20540 Udstykning v. Rughaven, Thorsager, 8410 Rønde

Boret af: RV Dato: 2022.04.12 Bedømt af: SE DGU Nr.: Boring: B117

Udarb. af: RF Kontrol: Godkendt: Dato: Bilag: 17 S. 1/1

4AP-GEOTEKNIK A/S

Boreprofil

GeoGIS2020 20.03.29 PSTG 25-04-2022 14:55:28



Boremetode: Tør rotationsboring med snegl
Projektion: UTM32E89
X: 590092 (m) Y: 6244284 (m) Plan:

Sag: 20540 Udstykning v. Rughaven, Thorsager, 8410 Rønde

Boret af: RV Dato: 2022.04.12 Bedømt af: SE DGU Nr.: Boring: B118

Udarb. af: RF Kontrol: Godkendt: Dato: Bilag: 18 S. 1/1

4AP-GEOTEKNIK A/S

Boreprofil

GeoGIS2020 20.03.29 PSTG 25-04-2022 15:00:03

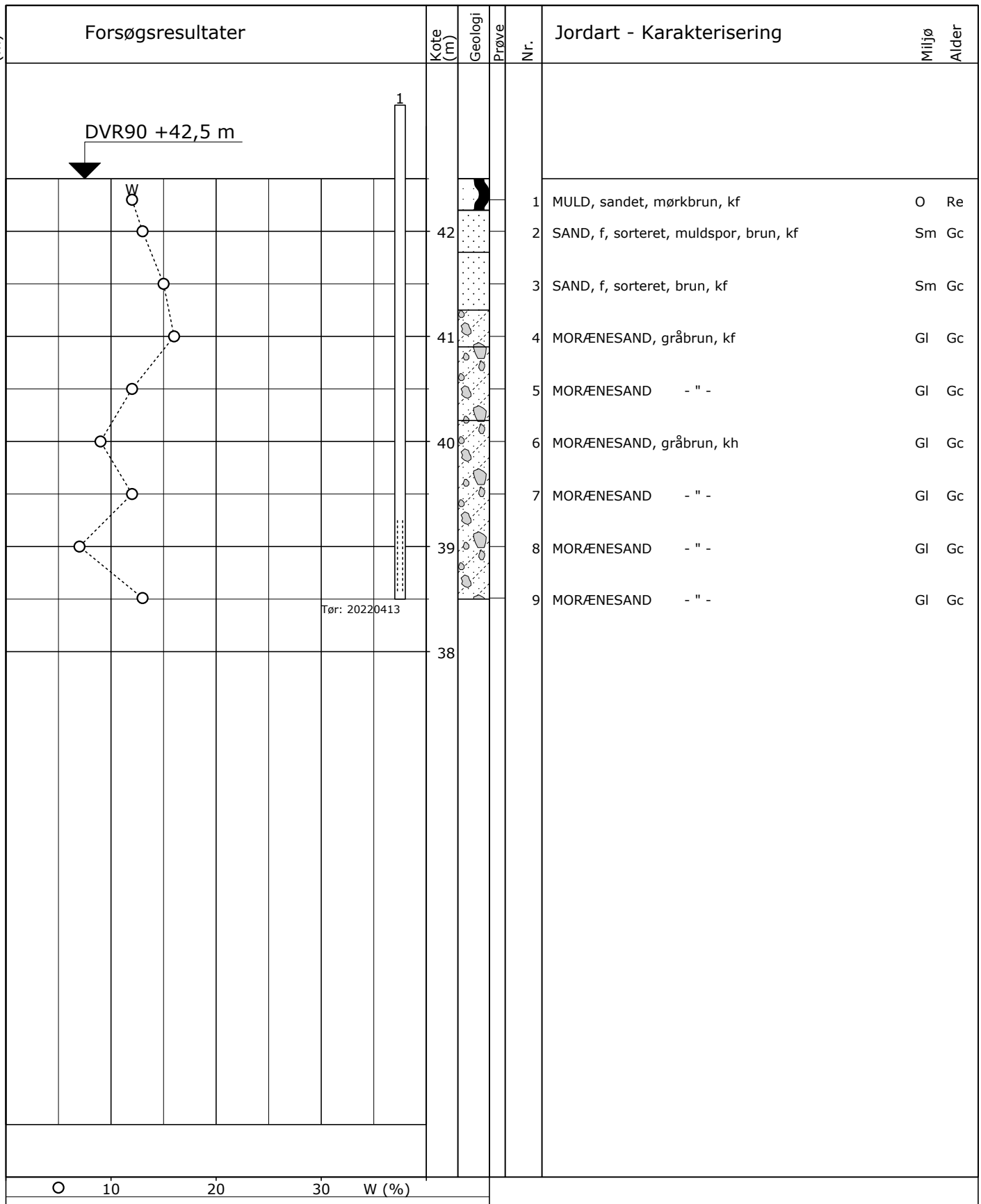

Boremetode: Tør rotationsboring med snegl
Projektion: UTM32E89
X: 590091 (m) Y: 6244255 (m) Plan:

Sag: 20540 Udstykning v. Rughaven, Thorsager, 8410 Rønde

Boret af: RV Dato: 2022.04.12 Bedømt af: SE DGU Nr.: Boring: B119

Udarb. af: RF Kontrol: Godkendt: Dato: Bilag: 19 S. 1/1

4AP-GEOTEKNIK A/S

Boreprofil

GeoGIS2020 20.03.29 PSTG 25-04-2022 15:03:51

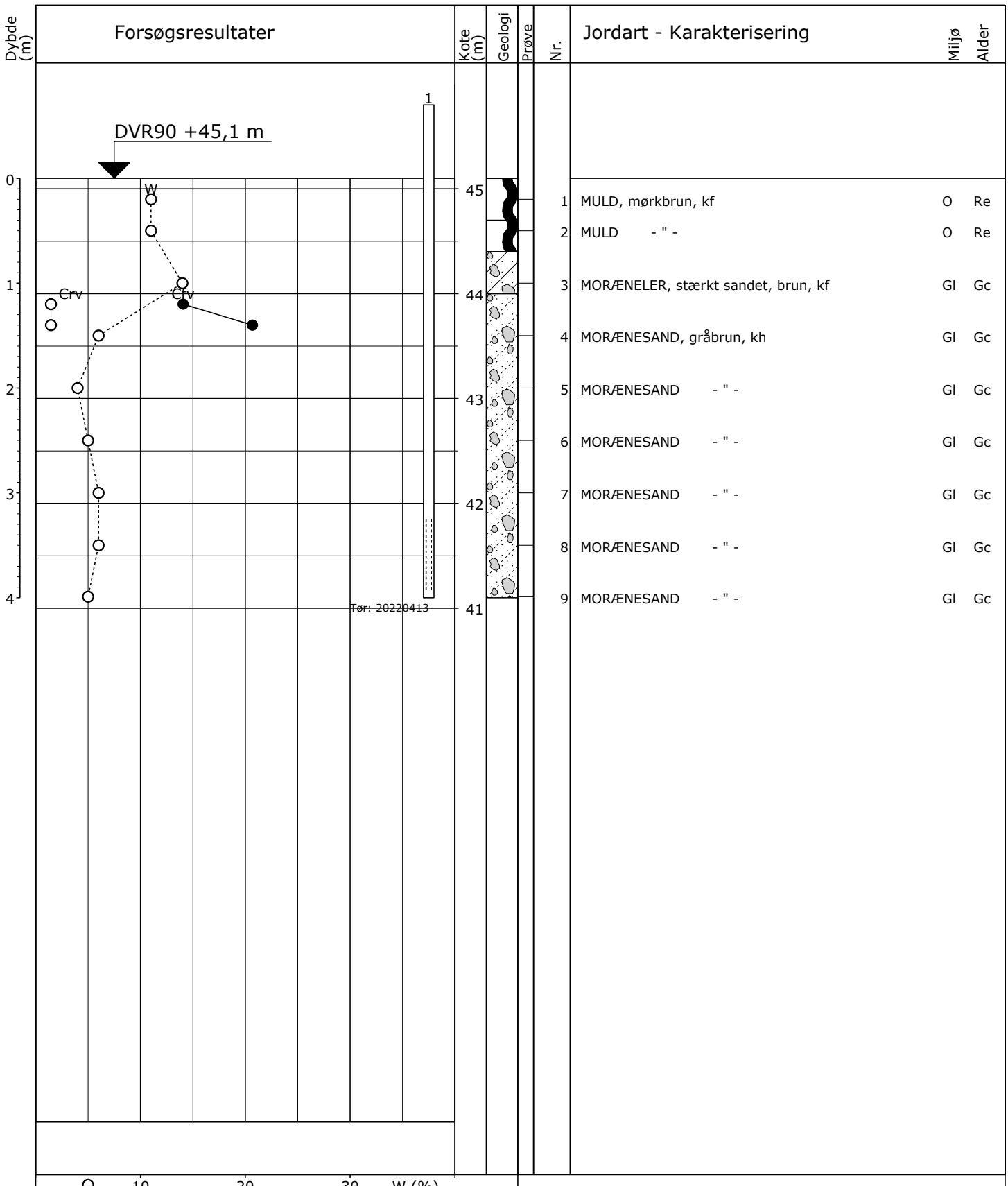

Boremetode: Tør rotationsboring med snegl
Projektion: UTM32E89
X: 590136 (m) Y: 6244255 (m) Plan:

Sag: 20540 Udstykning v. Rughaven, Thorsager, 8410 Rønde

Boret af: RV Dato: 2022.04.12 Bedømt af: SE DGU Nr.: Boring: B120

Udarb. af: RF Kontrol: Godkendt: Dato: Bilag: 20 S. 1/1

4AP-GEOTEKNIK A/S

Boreprofil

GeoGIS2020 20.03.29 PSTG 25-04-2022 15:07:40

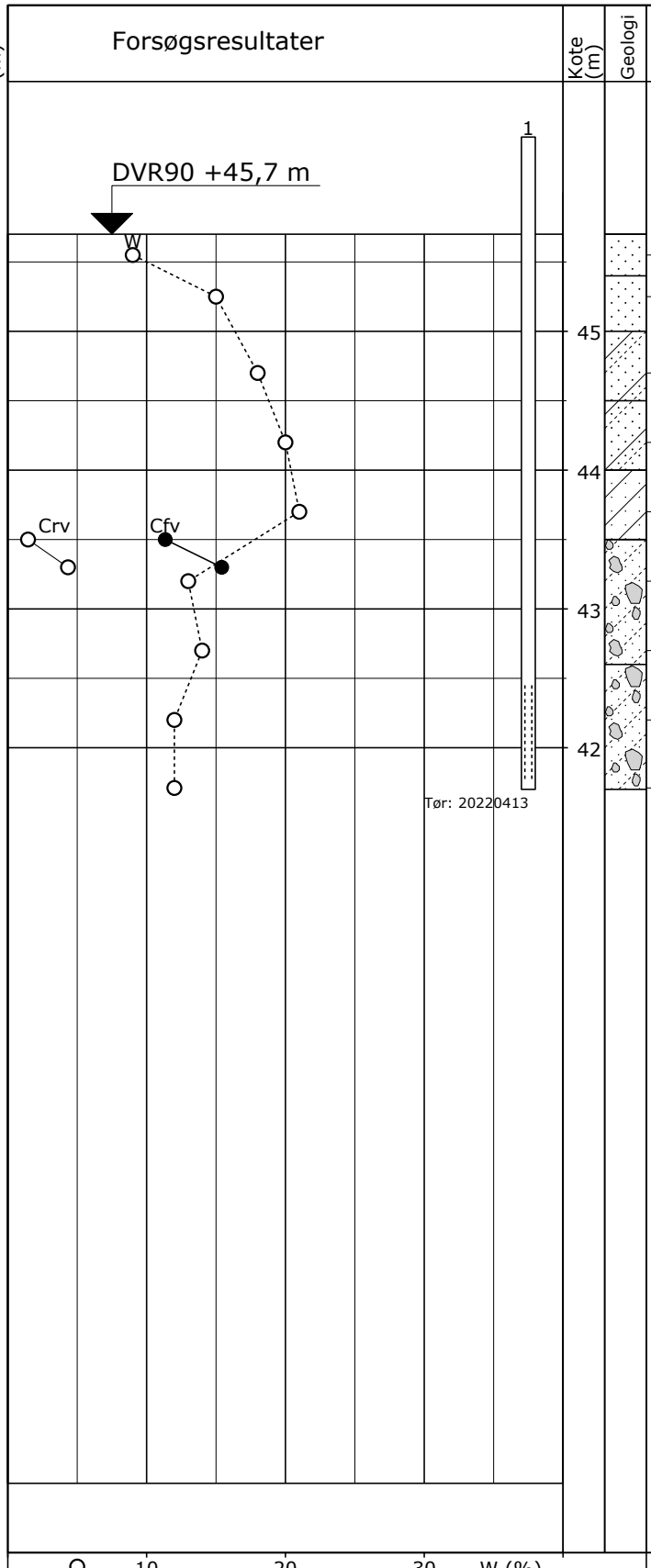

Nr.	Jordart - Karakterisering	Miljø	Alder
1	SAND, f, sorteret, brun, kf	Sm	Gc
2	SAND - " -	Sm	Gc
3	SAND, f, leret, lerpletter, svagt siltet, brun, kf	Sm	Gc
4	SAND - " -	Sm	Gc
5	LER, sandet, sandslirer, brun, kf	Sm	Gc
6	MORÆNESAND, gråbrun, kf	Gl	Gc
7	MORÆNESAND - " -	Gl	Gc
8	MORÆNESAND - " -	Gl	Gc
9	MORÆNESAND - " -	Gl	Gc

Boremetode: Tør rotationsboring med snegl
Projektion: UTM32E89
X: 590121 (m) Y: 6244209 (m) Plan:

Sag: 20540 Udstykning v. Rughaven, Thorsager, 8410 Rønde

Boret af: RV Dato: 2022.04.12 Bedømt af: SE DGU Nr.: Boring: B121

Udarb. af: RF Kontrol: Godkendt: Dato: Bilag: 21 S. 1/1

4AP-GEOTEKNIK A/S

Boreprofil

GeoGIS2020 20.03.29 PSTG 25-04-2022 15:12:00



Boremetode: Tør rotationsboring med snegl
Projektion: UTM32E89
X: 590200 (m) Y: 6244269 (m) Plan:

Sag: 20540 Udstykning v. Rughaven, Thorsager, 8410 Rønde

Boret af: RV Dato: 2022.04.12 Bedømt af: SE DGU Nr.: Boring: B122

Udarb. af: RF Kontrol: Godkendt: Dato: Bilag: 22 S. 1/1

4AP-GEOTEKNIK A/S

Boreprofil

GeoGIS2020 20.03.29 PSTG 25-04-2022 15:25:30



Boremetode: Tør rotationsboring med snegl
Projektion: UTM32E89
X: 590185 (m) Y: 6244289 (m) Plan:

Sag: 20540 Udstykning v. Rughaven, Thorsager, 8410 Rønde

Boret af: RV Dato: 2022.04.12 Bedømt af: SE DGU Nr.: Boring: B123

Udarb. af: RF Kontrol: Godkendt: Dato: Bilag: 23 S. 1/1

4AP-GEOTEKNIK A/S

Boreprofil

GeoGIS2020 20.03.29 PSTG 25-04-2022 15:28:45

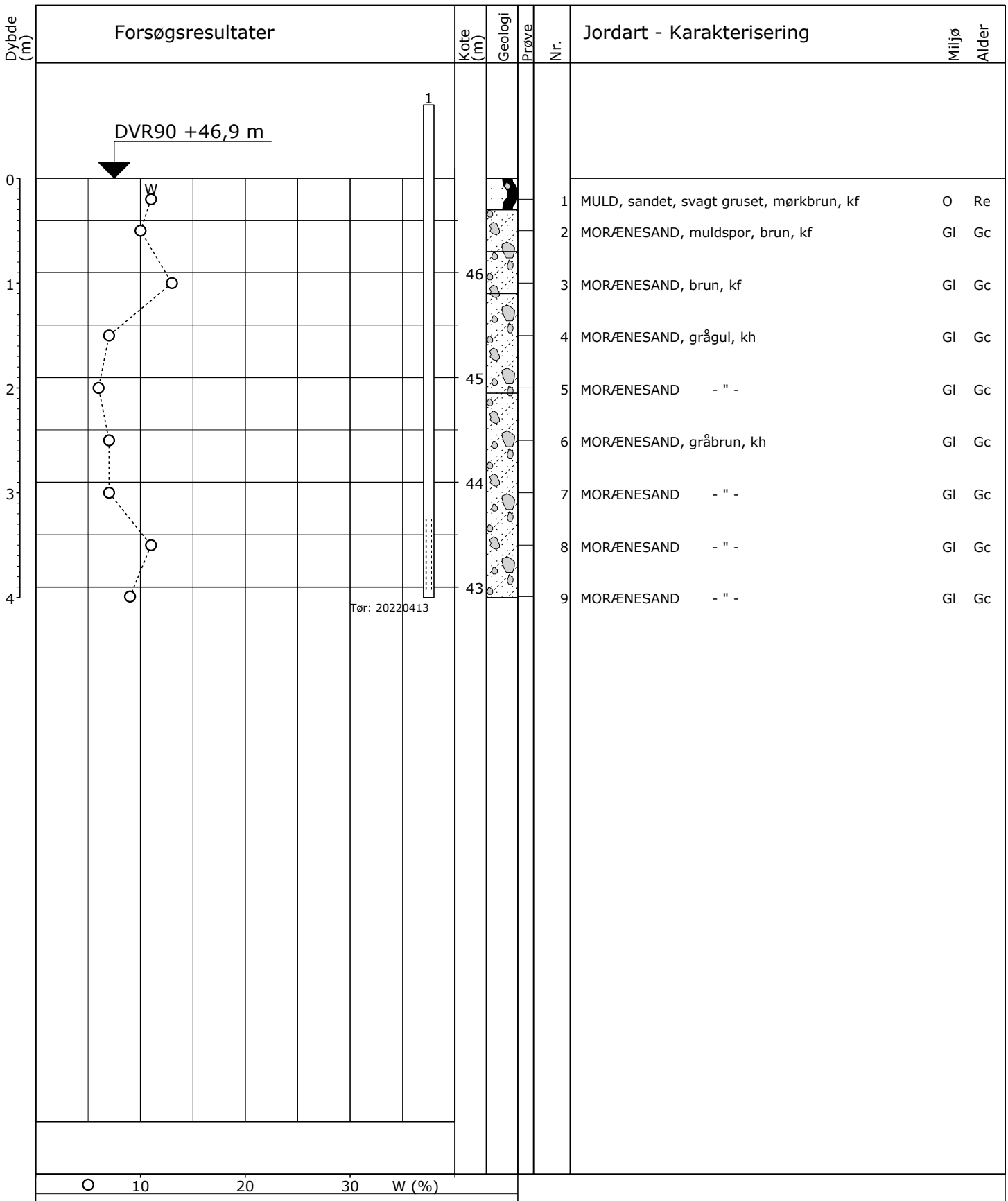

Boremetode: Tør rotationsboring med snegl
Projektion: UTM32E89
X: 590232 (m) Y: 6244323 (m) Plan:

Sag: 20540 Udstykning v. Rughaven, Thorsager, 8410 Rønde

Boret af: RV Dato: 2022.04.11 Bedømt af: SE DGU Nr.: Boring: B124

Udarb. af: RF Kontrol: Godkendt: Dato: Bilag: 24 S. 1/1

4AP-GEOTEKNIK A/S

Boreprofil

GeoGIS2020 20.03.29 PSTG 25-04-2022 15:32:36

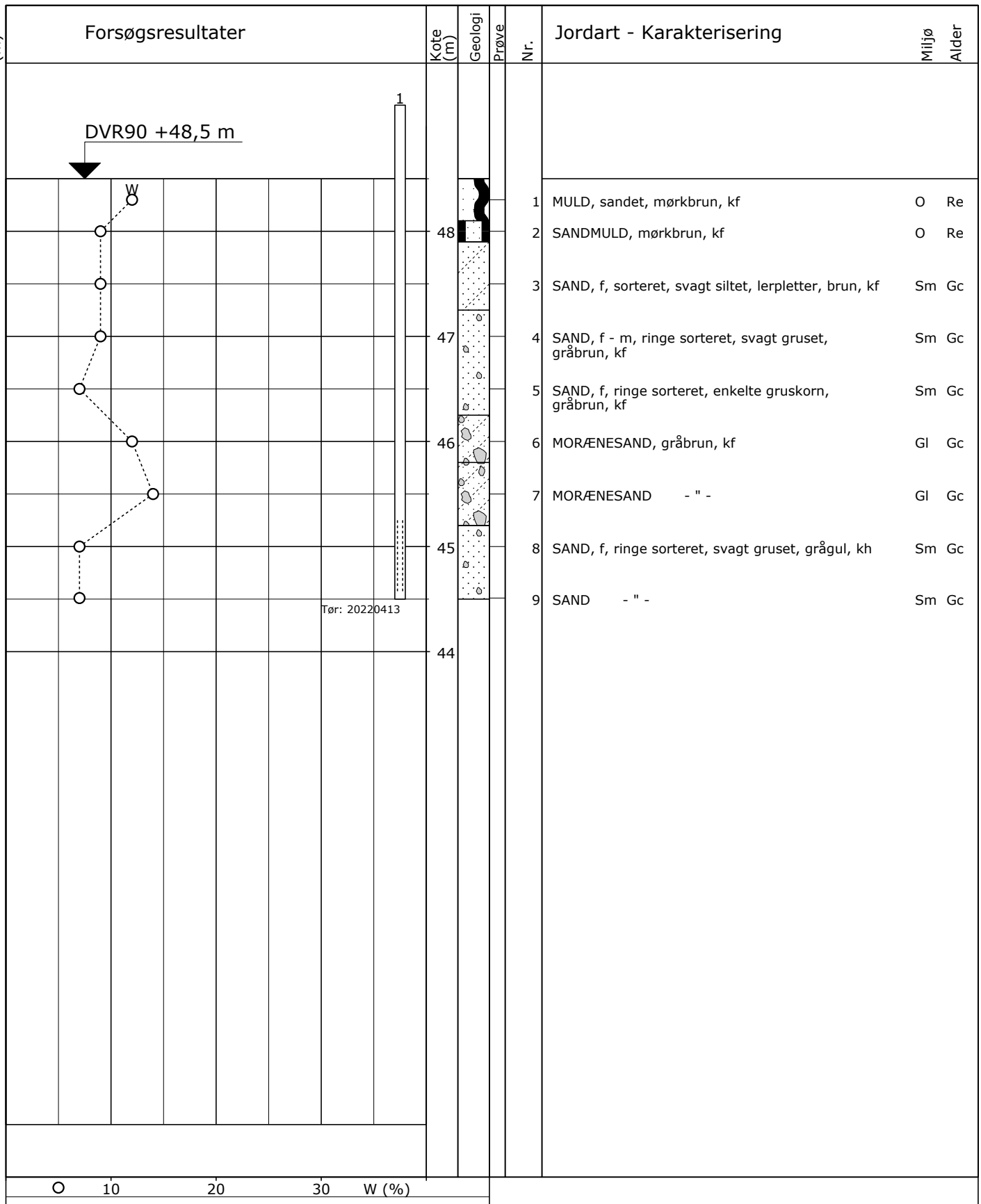

Boremetode: Tør rotationsboring med snegl
Projektion: UTM32E89
X: 590246 (m) Y: 6244304 (m) Plan:

Sag: 20540 Udstykning v. Rughaven, Thorsager, 8410 Rønde

Boret af: RV Dato: 2022.04.12 Bedømt af: SE DGU Nr.: Boring: B125

Udarb. af: RF Kontrol: Godkendt: Dato: Bilag: 25 S. 1/1

4AP-GEOTEKNIK A/S

Boreprofil

GeoGIS2020 20.03.29 PSTG 25-04-2022 15:36:48

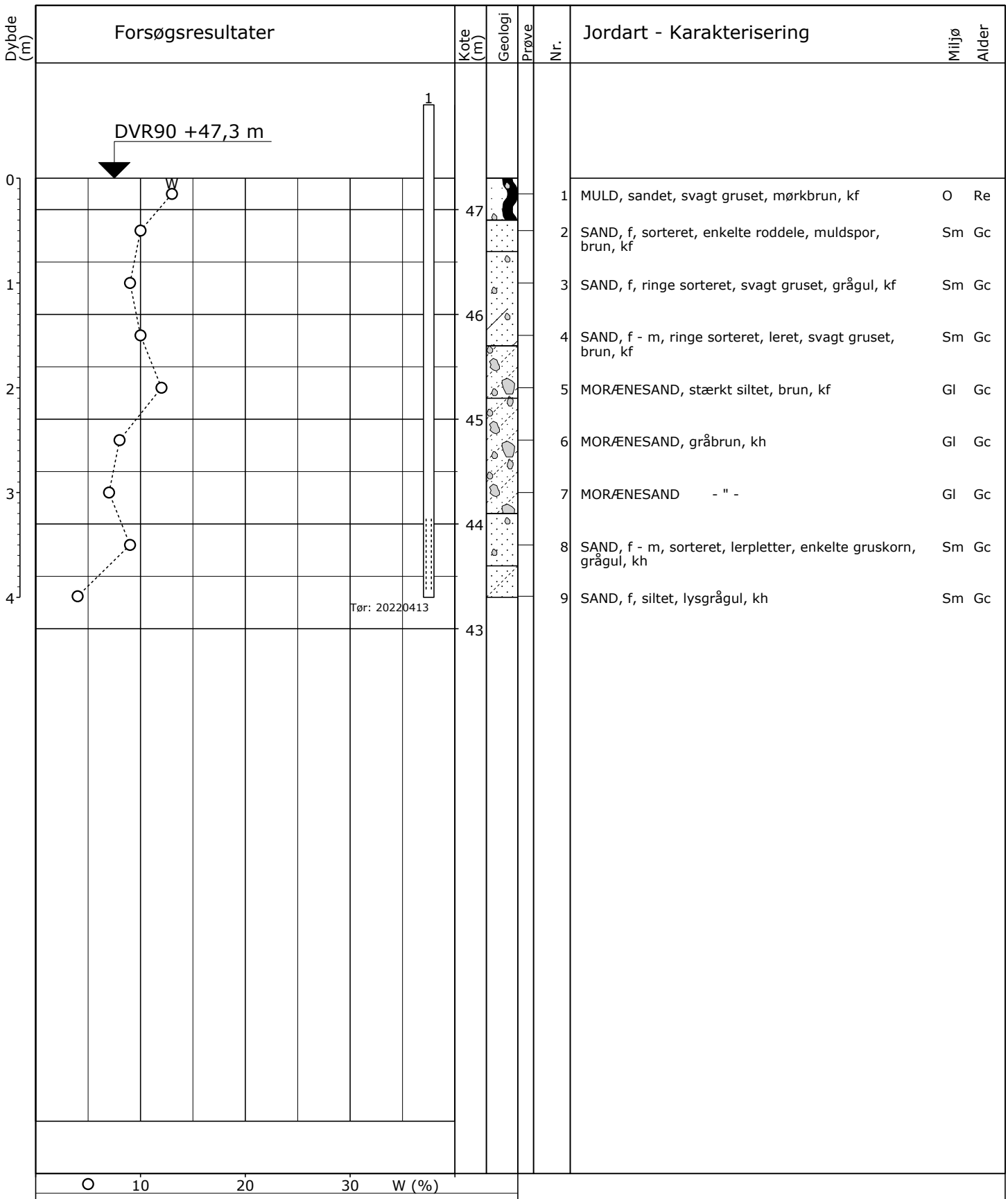

Boremetode: Tør rotationsboring med snegl
Projektion: UTM32E89
X: 590273 (m) Y: 6244328 (m) Plan:

Sag: 20540 Udstykning v. Rughaven, Thorsager, 8410 Rønde

Boret af: RV Dato: 2022.04.11 Bedømt af: SE DGU Nr.: Boring: B126

Udarb. af: RF Kontrol: Godkendt: Dato: Bilag: 26 S. 1/1

4AP-GEOTEKNIK A/S

Boreprofil

GeoGIS2020 20.03.29 PSTG 25-04-2022 15:40:40



Boremetode: Tør rotationsboring med snegl
Projektion: UTM32E89
X: 590353 (m) Y: 6244382 (m) Plan:

Sag: 20540 Udstykning v. Rughaven, Thorsager, 8410 Rønde

Boret af: RV Dato: 2022.04.12 Bedømt af: SE DGU Nr.: Boring: B130

Udarb. af: RF Kontrol: Godkendt: Dato: Bilag: 30 S. 1/1

4AP-GEOTEKNIK A/S

Boreprofil

GeoGIS2020 20.03.29 PSTG 29-04-2022 09:03:43

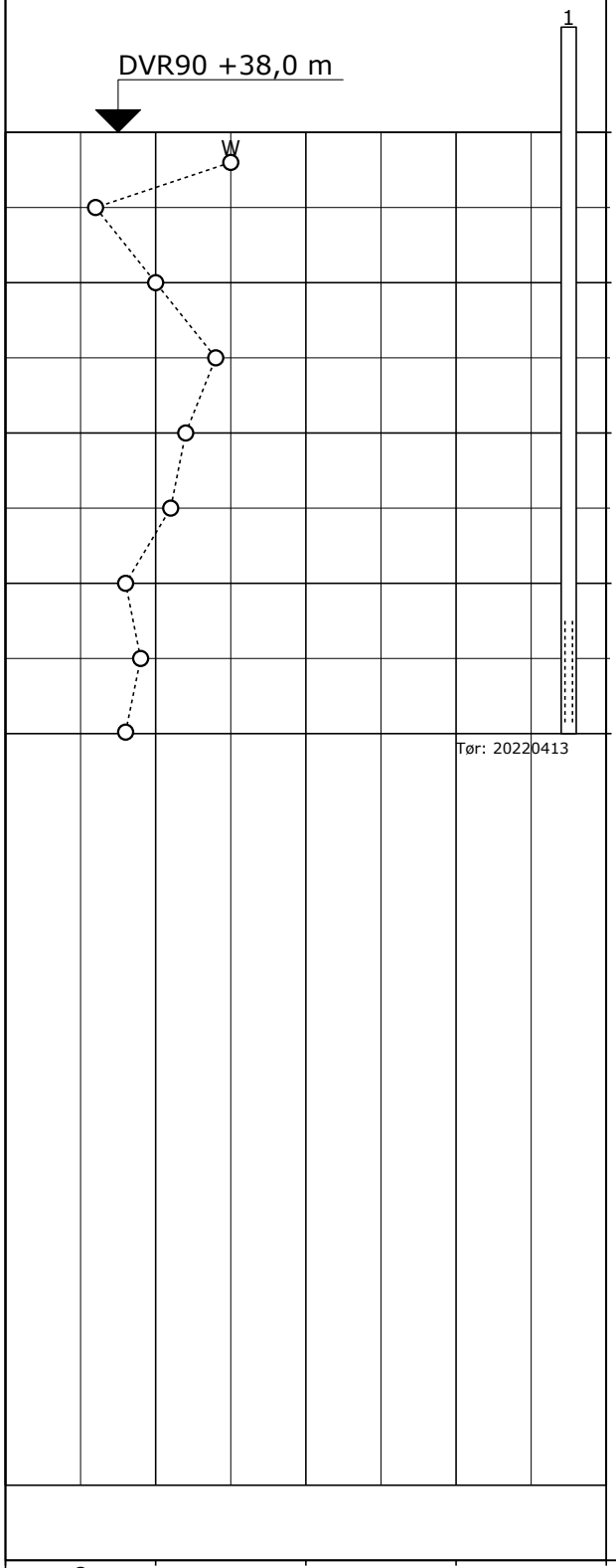

Dybde (m)	Kote (m)	Nr.	Jordart - Karakterisering	Miljø	Alder
0	38	1	MULD, svagt leret, sandet, svagt gruset, mørkbrun, kf	O	Re
		2	MORÆNESAND, brun, kf	Gl	Gc
1	37	3	SAND, f, sorteret, enkelte gruskorn, brun, kf	Sm	Gc
		4	MORÆNESAND, brun, kf	Gl	Gc
2	36	5	MORÆNESAND - " -	Gl	Gc
		6	MORÆNESAND - " -	Gl	Gc
3	35	7	SAND, f, svagt leret, svagt siltet, enkelte gruskorn, grågul, kh	Sm	Gc
		8	SAND, f, svagt leret, svagt siltet, enkelte gruskorn, brun, sv. kh	Sm	Gc
4	34	9	MORÆNESAND, brun, sv. kh	Gl	Gc

Boremetode: Tør rotationsboring med snegl
Projektion: UTM32E89
X: 590385 (m) Y: 6244436 (m) Plan:

Sag: 20540 Udstykning v. Rughaven, Thorsager, 8410 Rønde

Boret af: RV Dato: 2022.04.12 Bedømt af: SE DGU Nr.: Boring: B131

Udarb. af: RF Kontrol: Godkendt: Dato: Bilag: 31 S. 1/1

4AP-GEOTEKNIK A/S

Boreprofil

GeoGIS2020 20.03.29 PSTG 29-04-2022 09:06:01

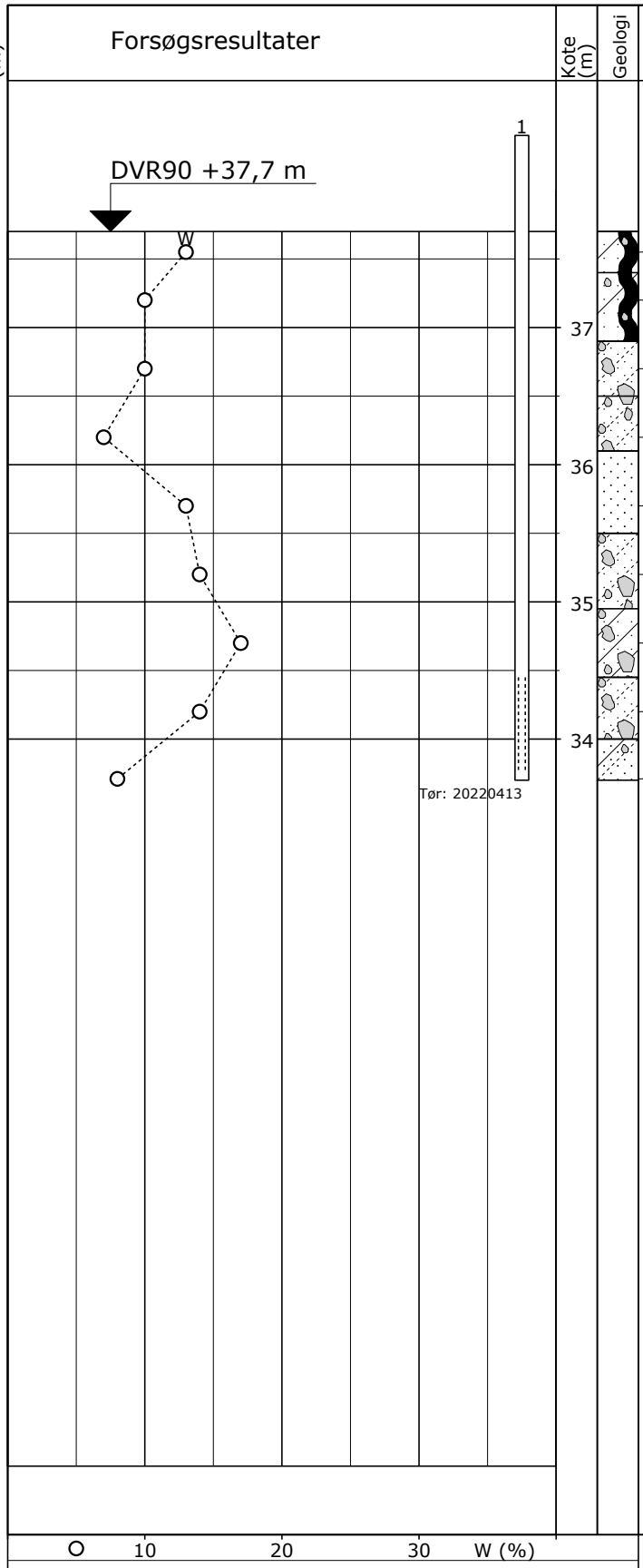

Nr.	Jordart - Karakterisering	Miljø	Alder
1	MULD, svagt leret, sandet, svagt gruset, roddele, mørkbrun, kf	O	Re
2	MULD - " -	O	Re
3	MORÆNESAND, gråbrun, kf	Gl	Gc
4	MORÆNESAND, brun, kf	Gl	Gc
5	SAND, f, sorteret, gråbrun, kf	Sm	Gc
6	MORÆNESAND, brun, kf	Gl	Gc
7	MORÆNELER, stærkt sandet, brun, kf	Gl	Gc
8	MORÆNESAND, brun, kf	Gl	Gc
9	SAND, f, svagt leret, svagt siltet, enkelte gruskorn, gulbrun, kh	Sm	Gc

Boremetode: Tør rotationsboring med snegl
Projektion: UTM32E89
X: 590303 (m) Y: 6244481 (m) Plan:

Sag: 20540 Udstykning v. Rughaven, Thorsager, 8410 Rønde

Boret af: RV Dato: 2022.04.11 Bedømt af: SE DGU Nr.: Boring: B133

Udarb. af: RF Kontrol: Godkendt: Dato: Bilag: 33 S. 1/1

4AP-GEOTEKNIK A/S

Boreprofil

GeoGIS2020 20.03.29 PSTG 29-04-2022 09:08:22