

Justitsministeriets genpartipapir. Til lejekontrakter, servitutdokumenter o.l., fortsættelse af dokumenter, fortegnelse over pantsatte genstande o.l. (vedr. fast ejendom).

Mtr. nr., ejerlav, sogn:
(i København kvarter)
eller (i de sønderjydske lands-
dele) bd. og bl. i tingbogen,
art. nr., ejerlav, sogn.

Stempel: 25 kr. 00 øre

Akt: Skab nr.
(udfyldes af dommerkontoret)

10. APR. 1970 * 2250

Gade og hus nr.:

Følle by, Bregnet sogn

Anmelder:

Randers Amts Vejvæsen
Mariagergade 2
8900 RANDERS

DEKLARATION

I henhold til reglerne i § 40 i lov nr. 342 af 9. december 1964 om bestyrelsen af de offentlige veje har Randers amtsråd i sit møde den

besluttet at pålægge nedennævnte ejendomme beliggende ved

..... Ugelballe - Kyongård landevej

følgende

byggeliniebestemmelse:

Fremtidig bebyggelse, ombygning af bestående bygninger og øvrige i nævnte lovbestemmelse omtalte anlæg af blivende art skal holdes bag byggelinier, der forløber på begge sider af vejen i en afstand af 20 m fra landevejens midte.

Den anførte byggelinieafstand forudsætter, at bygningen opføres med sin jordlinie i vejhøjde. Er dette ikke tilfældet, skal bygningen rykkes så meget længere tilbage som svarer til 1,5 gange højdeforskellen, foruden den fornødne bredde til passage foran bygningen, mindst 1 m.

Foranstående bestemmelse begæres tinglyst på omstående ejendomme:

Indført i dagbogen for retten i Hornslet

10 APR 1970

LYST Bregnet I Akt. O. nr. 270

Genpartens rigtighed bekræftes.

ef. SK

Jærndal.


Matr. nr.	Matr. nr.	Matr. nr.	Matr. nr.
16 ^a			
15 ^c			
15 ^e			
15 ^a			
21 ^d			
21 ^c			
19 ^b			
20 ^b			
15 ^b			

I henhold til lovens § 44, stk. 2 tinglyses bestemmelsen med prioritet forud for pantegæld og øvrige private rettigheder.

Rids over de i medfør af foranstående gældende byggelinier vedlægges.

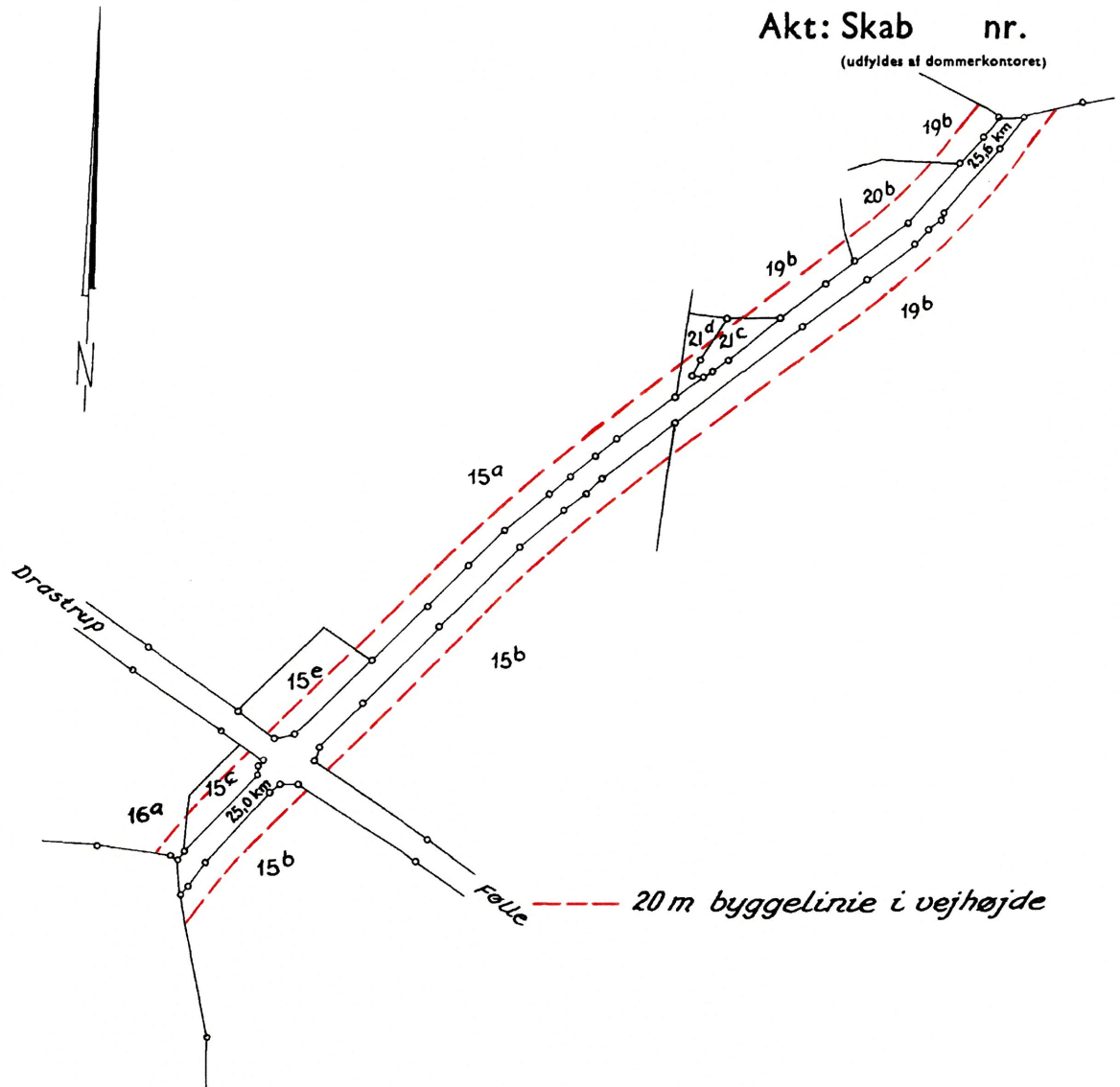
Påtaleretten tilkommer landevejens vejbestyrelse.

Randers, den **- 6 APR. 1970**


.....
Amtsvejinspektør.

Akt: Skab nr.

(udfyldes af dommerkontoret)



Navn:

19

d.

Følle by, Bregnet sogn

Udarbejdet til brug ved tinglysning af deklARATION om byggegrænser ved landevejen, Ugelbølle - Ryomgård

1:4000

Randers Amts Vejvæsen

15/9 1969

[Handwritten signature]

At denne kort-genpart er nøjagtig genpart af det originale kort vedrørende ejendommen(e)

mtr. nr.
attesteres herved.

Bestillingsformular

Y-2 fløj

Justitsministeriets genpartipapir. Til lejekontrakter, servitutdokumenter o. l., fortsættelse af dokumenter, fortegnelse over pantsatte genstande o. l. (vedr. fast ejendom).

Mtr. nr., ejerlav, sogn:
(i København kvarter)
eller (i de sønderjydske landsdele) bd. og bl. i tingbogen,
art. nr., ejerlav, sogn.

Stempel: 25 kr. 00 øre

Akt: Skab nr.
(udfyldes af dommerkontoret)

10. APR. 1970* 2273

Gade og hus nr.:

Ugelbølle by,
Bregnet sogn

Anmelder:

Randers Amts Vejvæsen
Mariagergade 2
8900 RANDERS

DEKLARATION

I henhold til reglerne i § 40 i lov nr. 342 af 9. december 1964 om bestyrelsen af de offentlige veje har Randers amtsråd i sit møde den besluttet at pålægge nedennævnte ejendomme beliggende ved

Ugelbølle - Ryomgård ldv.

følgende

byggeliniebestemmelse:

Fremtidig bebyggelse, ombygning af bestående bygninger og øvrige i nævnte lovbestemmelse omtalte anlæg af blivende art skal holdes bag byggelinier, der forløber på begge sider af vejen i en afstand af 10 m fra landevejens midte.

Den anførte byggelinieafstand forudsætter, at bygningen opføres med sin jordlinie i vejhøjde. Er dette ikke tilfældet, skal bygningen rykkes så meget længere tilbage som svarer til 1,5 gange højdeforskellen, foruden den fornødne bredde til passage foran bygningen, mindst 1 m.

Foranstående bestemmelse begæres tinglyst på omstående ejendomme:

Indført i dagbogen for retten i Hornslet

10 APR 1970

LYST Mørke IV Akt. 0. nr. 270

Ifl. landbrugsministeriets skrivelse af 12/3 1970 er matr. nr. 34 udg. af matriklen og inddraget under 3 k.

Ifl. landbrugsministeriets skrivelse af 11/3 1970 er matr. nr.

3 l udgået af matriklen i anledning af berigtigelse af grænserne mod byens gade.

Genpartens rigtighed bekræftes.

JSR

Jørndal.


Matr. nr.	Matr. nr.	Matr. nr.	Matr. nr.
43			
12 ⁿ			
12 ^o			
12 ^p			
12 ⁱ			
11 ^h			
32			
40			
34			
3 ^k			
3 ^o			
3 ^l			
9 ^l			
31 ^a			
31 ^b			
23 ^c			
33			
3 ^d			
3 ^f			
3 ^g			
3 ^e			

I henhold til lovens § 44, stk. 2 tinglyses bestemmelsen med prioritet forud for pantegæld og øvrige private rettigheder.

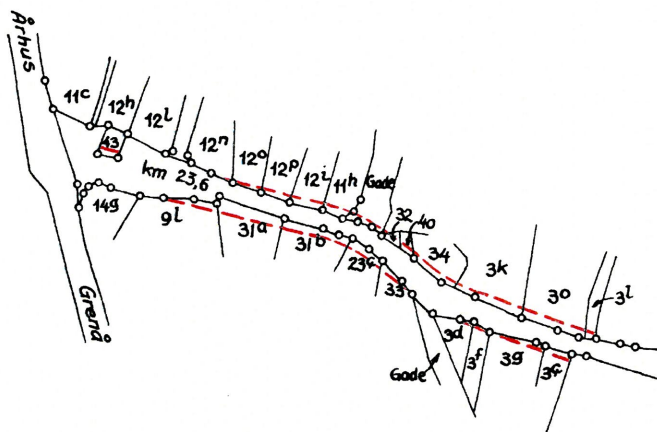
Rids over de i medfør af foranstående gældende byggelinier vedlægges.

Påtaløretten tilkommer landevejens vejbestyrelse.

Randers, den **- 6 APR. 1970**


Amtsvejnspektør.

Justisministeriets genpartikalkørlæred. Til kort.



--- 10 m byggelinie i vejhøjde

Ugelballe by, Mørke sogn

Udarbejdet til brug ved tinglysning af deklaration om byggelinier ved landevejen, Ugelballe - Ryomgård

Randers Amts Vejvæsen

1579 1969

[Handwritten signature]

1:4000

At denne kort-genpart er nøjagtig genpart af det originale kort vedrørende ejendommen(e)

mtr. nr.

attesteres herved.

19

Navn:

d.

Bestillingsformular

Y-1 fløj

Jensen & Kjeldskov A/S
aug. 69/E.C.

Mtr. nr., ejerlav, sogn:
(i København kvarter)
eller (i de sønderjydske lands-
dele) bd. og bl. i tingbogen,
art. nr., ejerlav, sogn.

Stempel: 25 kr. 00 øre

Akt: Skab nr.
(udfyldes af dommerkontoret)

10. APR. 1970* 2288

Gade og hus nr.:

Thorsager by og sogn

Anmelder:

Randers Amts Vejvæsen
Mariagergade 2
8900 RANDERS

DEKLARATION

I henhold til reglerne i § 40 i lov nr. 342 af 9. december 1964 om bestyrelsen af de offentlige veje har Randers amtsråd i sit møde den

besluttet at pålægge nedennævnte ejendomme beliggende ved

..... Ugelbølle - Ryomgård landevej

følgende

byggeliniebestemmelse:

Fremtidig bebyggelse, ombygning af bestående bygninger og øvrige i nævnte lovbestemmelse omtalte anlæg af blivende art skal holdes bag byggelinier, der forløber på begge sider af vejen i en afstand af 20 m fra landevejens midte.

Den anførte byggelinieafstand forudsætter, at bygningen opføres med sin jordlinie i vejhøjde. Er dette ikke tilfældet, skal bygningen rykkes så meget længere tilbage som svarer til 1,5 gange højdeforskellen, foruden den fornødne bredde til passage foran bygningen, mindst 1 m.

Foranstående bestemmelse begæres tinglyst på omstående ejendomme:

Indført i dagbogen for retten i Hornslet

10. APR. 1970

LYST Thorsager Akt. 0. nr. 270
I, II og III

Ifl. landbrugsministeriets skrivelse af 16/2 1970 er matr. nr. 8 b inddraget under matr. nr. 8 a.

Genpartens rigtig med bekræftes.

Ch. R.

Jærndal.

Matr. nr.	Matr. nr.	Matr. nr.	Matr. nr.
57 ^a	8 ^g		
15 ^a	9 ^g		
14 ^x	32 ^c		
14 ⁱ	32 ^d		
14 ^a	19 ^t		
16 ^a	17 ^a		
2 ^a	16 ^{ad}		
18 ^b	7 ^b		
14 ⁿ	7 ⁿ		
14 ^{bo}	9 ^o		
14 ^{cy}	9 ^p		
14 ^{bi}	9 ^k		
14 ^{aa}	9 ^l		
7 ^{ai}	14 ^c		
7 ^o			
7 ^{bh}			
7 ^{ad}			
7 ^{ax}			
7 ^{ae}			
8 ^l			
8 ⁱ			
8 ^b			
8 ^a			

I henhold til lovens § 44, stk. 2 tinglyses bestemmelsen med prioritet forud for pantegæld og øvrige private rettigheder.

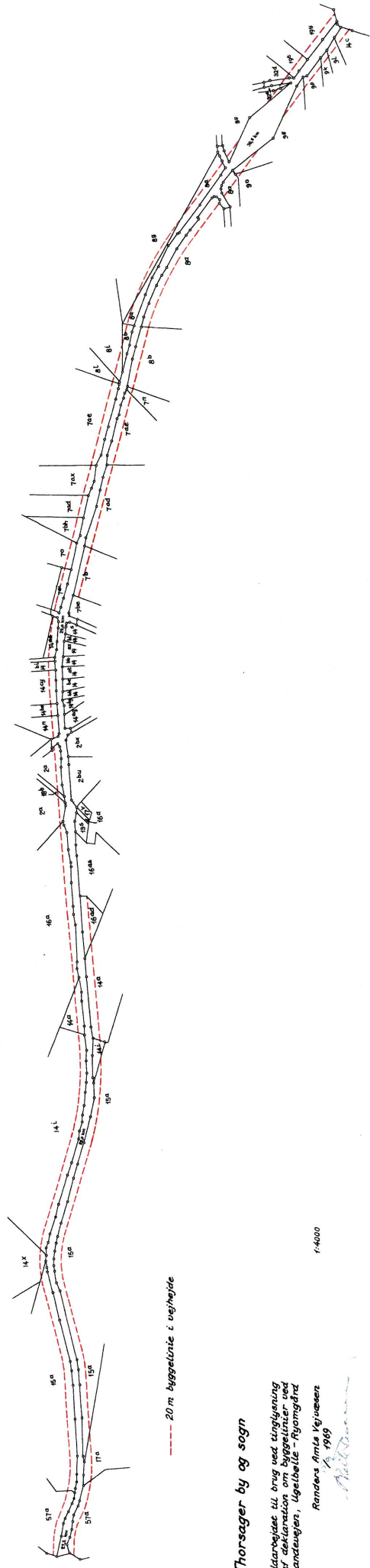
Rids over de i medfør af foranstående gældende byggelinier vedlægges.

Påtaleretten tilkommer landevejens vejbestyrelse.

Randers, den 6 APR. 1970.


Amtsvajinspektør.

Akt: Skab nr. []
(Indtægter til kommunens)



--- 20 m byggegrænse i vejhøjde

Thorsager by og sogn

Udarbejdet til brug ved tilflytning
 af nye beboere i bygningerne
 Landevejen, Ugebetelle-Bygning
 Randers Amts Vejvæsen
 1969

1:4000

Mtr. nr., ejerlav, sogn:
(i København kvarter)
eller (i de sønderjydske lands-
dele) bd. og bl. i tingbogen,
art. nr., ejerlav, sogn.

Stempel: 25 kr. 00 øre

Akt: Skab nr.
(udfyldes af dommerkontoret)

10. APR. 1970 * 2270

Gade og hus nr.:

Ommestrup by, Mørke sogn

Anmelder:

Randers Amts Vejvæsen
Mariagergade 2
8900 RANDERS

DEKLARATION

I henhold til reglerne i § 40 i lov nr. 342 af 9. december 1964 om bestyrelsen af de offentlige veje har Randers amtsråd i sit møde den

besluttet at pålægge nedennævnte ejendomme beliggende ved

Ugelbølle - Ryongård landevej

følgende

byggeliniebestemmelse:

Fremtidig bebyggelse, ombygning af bestående bygninger og øvrige i nævnte lovbestemmelse omtalte anlæg af blivende art skal holdes bag byggelinier, der forløber på begge sider af vejen i en afstand af 20 m fra landevejens midte.

Den anførte byggelinieafstand forudsætter, at bygningen opføres med sin jordlinie i vejhøjde. Er dette ikke tilfældet, skal bygningen rykkes så meget længere tilbage som svarer til 1,5 gange højdeforskellen, foruden den fornødne bredde til passage foran bygningen, mindst 1 m.

Foranstående bestemmelse begæres tinglyst på omstående ejendomme:

Indført i dagbogen for retten i Hørslet

10 APR 1970

LYST Mørke III Akt. O. nr. 270

Genpartens rigtighed bekræftes.

cf SK

Terndal.

Matr. nr.	Matr. nr.	Matr. nr.	Matr. nr.
22 ^a ✓			

I henhold til lovens § 44, stk. 2 tinglyses bestemmelsen med prioritet forud for pantegæld og øvrige private rettigheder.

Rids over de i medfør af foranstående gældende byggelinier vedlægges.

Påtaløretten tilkommer landevejens vejbestyrelse.

Randers, den **- 6 APR. 1970**


Amsvejinspektør.



--- 20 m byggelinie i vejhøjde

Ommestrup by, Mørke sogn

Udarbejdet til brug ved tinglysning af deklARATION om byggelinier ved landevejen, Ugelbølle - Ryomgård

1:4000

Randers Amts Vejuæsen

157^a 1969

At denne kort-genpart er nøjagtig genpart af det originale kort vedrørende ejendommen(e)

mtr. nr.

attesteres herved.

d.

19

Navn:

Justitsministeriets genpartipapir. Til lejekontrakter, servitutdokumenter o. l., fortsættelse af dokumenter, fortegnelse over pantsatte genstande o. l. (vedr. fast ejendom).

Mtr. nr., ejerlav, sogn:
(i København kvarter)
eller (i de sønderjydske lands-
dele) bd. og bl. i tingbogen,
art. nr., ejerlav, sogn.

Stempel: 25 kr. 00 øre

Akt: Skab nr.
(udfyldes af dommerkontoret)

10. APR. 1970 * 2285

Gade og hus nr.:

Thorsager by og sogn

Anmelder:

Randers Amts Vejvæsen
Mariagergade 2
8900 RANDERS

DEKLARATION

I henhold til reglerne i § 40 i lov nr. 342 af 9. december 1964 om bestyrelsen af de offentlige veje har Randers amtsråd i sit møde den

besluttet at pålægge nedennævnte ejendomme beliggende ved

Ugelbølle - Ryomgård landevej

følgende

byggeliniebestemmelse:

Fremtidig bebyggelse, ombygning af bestående bygninger og øvrige i nævnte lovbestemmelse omtalte anlæg af blivende art skal holdes bag byggelinier, der forløber på begge sider af vejen i en afstand af 10 m fra landevejens midte.

Den anførte byggelinieafstand forudsætter, at bygningen opføres med sin jordlinie i vejhøjde. Er dette ikke tilfældet, skal bygningen rykkes så meget længere tilbage som svarer til 1,5 gange højdeforskellen, foruden den fornødne bredde til passage foran bygningen, mindst 1 m.

Foranstående bestemmelse begæres tinglyst på omstående ejendomme:

Indført i dagbogen for retten i Hornslet

10. APR. 1970

LYST Thorsager I, II Akt. O. nr. 270

Genpartens retlighed bekræftes

Jærndal.

Matr. nr.	Matr. nr.	Matr. nr.	Matr. nr.
16 ^{as}			
13 ^s			
17 ^v			
2 ^{bu}			
2 ^{bx}			
14 ^{aq}			
14 ^{bg}			
14 ^{bh}			
14 ^{be}			
14 ^{at}			
14 ^{bb}			
14 ^{ax}			
14 ^{bl}			
14 ^s			
7 ^{be}			


I henhold til lovens § 44, stk. 2 tinglyses bestemmelsen med prioritet forud for pantegæld og øvrige private rettigheder.

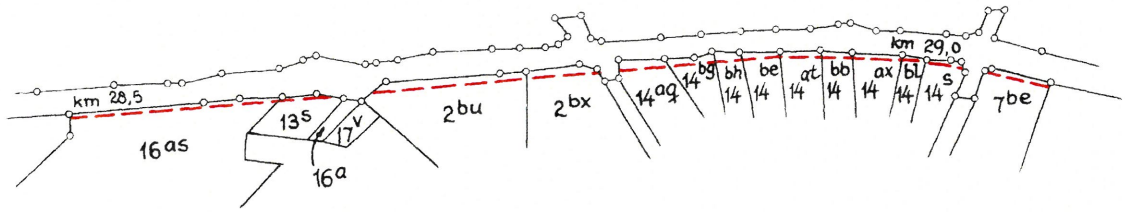
Rids over de i medfør af foranstående gældende byggelinier vedlægges.

Påtaleretten tilkommer landevejens vejbestyrelse.

- 6 APR. 1970

Randers, den


Amtsvajinspektør.



-----10 m byggelinie i vejhøjde

Thorsager by og sogn

Udarbejdet til brug ved tinglysning af deklaration om byggelinier ved landevejen, Ugelbølle - Ryomgård

Randers Amts Vejuæsen / 1969

1:4000

At denne kort-genpart er nøjagtig genpart af det originale kort vedrørende ejendommen(e)

mtr. nr.

attesteres herved.

d.

19

Navn:

Mtr. nr., ejerlav, sogn:
(i København kvarter)
eller (i de sønderjydske lands-
dele) bd. og bl. i tingbogen,
art. nr., ejerlav, sogn.

Stempel: 25 kr. 00 øre

Akt: Skab nr.
(udfyldes af dommerkontoret)

10. APR. 1970 * 2271

Gade og hus nr.:

Ugelbølle by, Mørke sogn

Anmelder:

Randers Amts Vejevæsen
Mariagergade 2
8900 RANDERS

DEKLARATION

I henhold til reglerne i § 40 i lov nr. 342 af 9. december 1964 om bestyrelsen af de offentlige veje har Randers amtsråd i sit møde den

besluttet at pålægge nedennævnte ejendomme beliggende ved

Ugelbølle - Ryomgård landevej

følgende

byggeliniebestemmelse:

Fremtidig bebyggelse, ombygning af bestående bygninger og øvrige i nævnte lovbestemmelse omtalte anlæg af blivende art skal holdes bag byggelinier, der forløber på begge sider af vejen i en afstand af 20 m fra landevejens midte.

Den anførte byggelinieafstand forudsætter, at bygningen opføres med sin jordlinie i vejhøjde. Er dette ikke tilfældet, skal bygningen rykkes så meget længere tilbage som svarer til 1,5 gange højdeforskellen, foruden den fornødne bredde til passage foran bygningen, mindst 1 m.

Foranstående bestemmelse begæres tinglyst på omstående ejendomme:

Indført i dagbogen for retten i Hornslet

10 APR 1970

LYST Mørke IV Art. 0. nr. 270

Genpartens tilføjelse bekræftes.

cf. SR

Jørndal.

Justitsministeriets genpartpapir. Til fortsættelse af dokumenter.

Matr. nr.	Matr. nr.	Matr. nr.	Matr. nr.
3 ^q			
3 ^{bp}			
3 ^{bo}			
3 ^{bm}			
3 ^{bl}			
3 ^{bk}			
3 ^{bi}			
3 ^{bh}			
3 ^{ac}			
3 ^{ab}			
3 ^{aa}			
3 ^ø			
3 ^æ			
3 ^z			
3 ^y			
3 ^{og}			
3 ^x			
3 ^a			
3 ⁱ			
4 ^a			
4 ^b			


I henhold til lovens § 44, stk. 2 tinglyses bestemmelsen med prioritet forud for pantegæld og øvrige private rettigheder.

Rids over de i medfør af foranstående gældende byggelinier vedlægges.

Påtaleretten tilkommer landevejens vejbestyrelse.

- 6 APR. 1970

Randers, den


Amtsvejinspektør.

At denne kort-genpart er nøjagtig genpart af det originale kort vedrørende ejendommen(e)

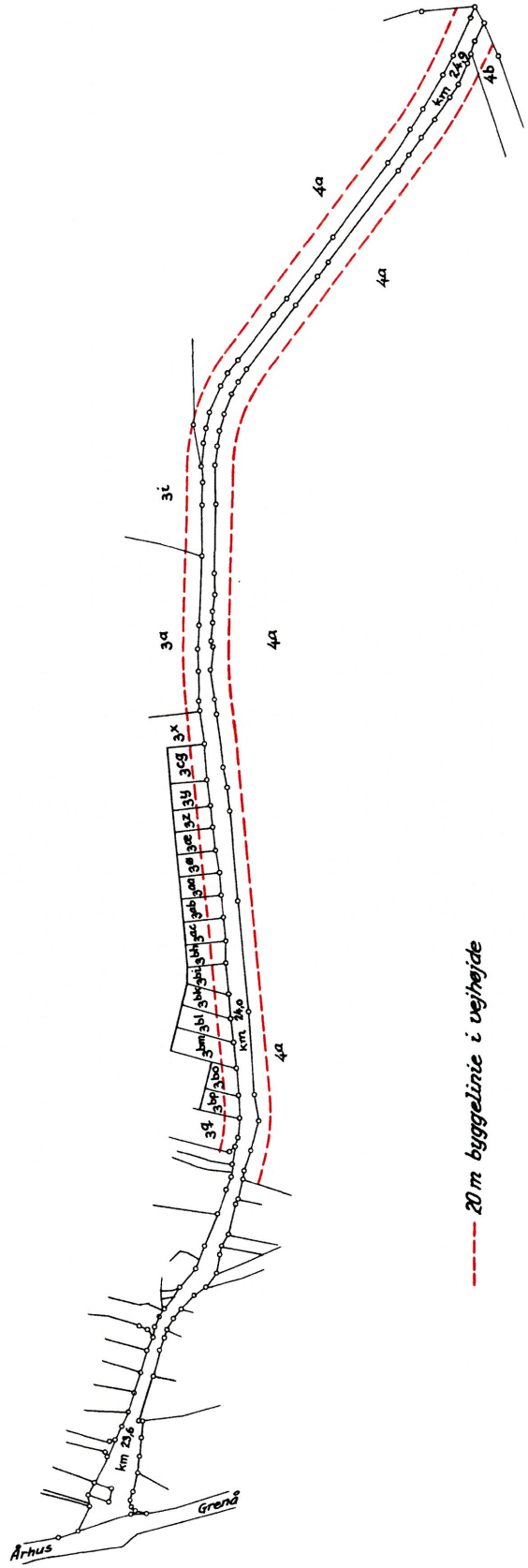
Bestillingsformular

Y-2 fløj

Imma & Kjeldkov A/S
aug-69/E.C.

Justitseminderes genpartskalkuleret. Til kort.

Akt: Skab nr.
(udfyldes af dommerkontoret)



--- 20 m byggegrænse i vejhøjde

Ugelbølle by, Mørke sogn

Udarbejdet til brug ved tinglysning
af deklaration om byggegrænser ved
landevejen, Ugelbølle - Ryomgård

Randers Amts Vejvæsen
1969

1:4000

Mtr. nr., ejerlav, sogn:
(i København kvarter)
eller (i de sønderjydske lands-
dele) bd. og bl. i tingbogen,
art. nr., ejerlav, sogn.

Stempel: 25 kr. 00 øre

Akt: Skab nr.
(udfyldes af dommerkontoret)

10. APR. 1970* 2288

Gade og hus nr.:

Fårup by, Thorsager sogn

Anmelder:

Randers Amts Vejvæsen
Mariagergade 2
8900 RANDERS

DEKLARATION

I henhold til reglerne i § 40 i lov nr. 342 af 9. december 1964 om bestyrelsen af de offentlige veje har Randers amtsråd i sit møde den

besluttet at pålægge nedennævnte ejendomme beliggende ved

..... Ugelbølle - Ryomgård landevej

følgende

byggeliniebestemmelse:

Fremtidig bebyggelse, ombygning af bestående bygninger og øvrige i nævnte lovbestemmelse omtalte anlæg af blivende art skal holdes bag byggelinier, der forløber på begge sider af vejen i en afstand af 20 fra landevejens midte.

Den anførte byggelinieafstand forudsætter, at bygningen opføres med sin jordlinie i vejhøjde. Er dette ikke tilfældet, skal bygningen rykkes så meget længere tilbage som svarer til 1,5 gange højdeforskellen, foruden den fornødne bredde til passage foran bygningen, mindst 1 m.

Foranstående bestemmelse begæres tinglyst på omstående ejendomme:

Indført i dagbogen for retten i Hornslet

10 APR 1970
LYST Thorsager III Nr. 0. 270

Genpartens rigtighed bekræftes.



Jærndal.

Justitsministeriets genpartipapir. Til fortsættelse af dokumenter.

Matr. nr.	Matr. nr.	Matr. nr.	Matr. nr.
3 ^b			
3 ^a			
5 ^a			
14			
7 ^c			
9 ^a			
9 ^c			
7 ^d			
7 ^e			

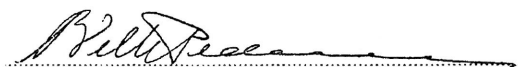
I henhold til lovens § 44, stk. 2 tinglyses bestemmelsen med prioritet forud for pantegæld og øvrige private rettigheder.

Rids over de i medfør af foranstående gældende byggelinier vedlægges.

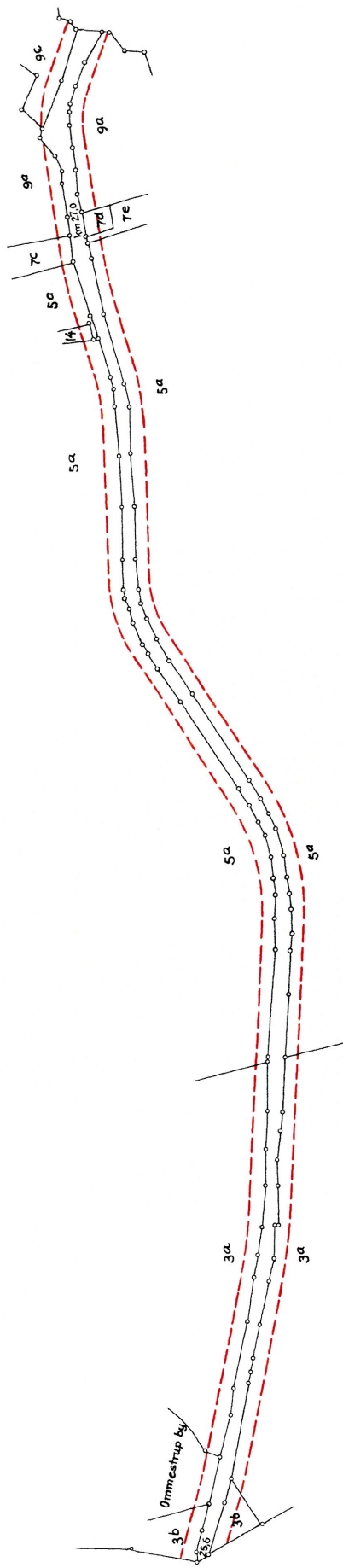
Påtaleretten tilkommer landevejens vejbestyrelse.

- 6 APR. 1970

Randers, den


Amtsvejinspektør.





--- 20 m byggetlinie i vejhøjde

1:4000

Fårup by, Thorsager sogn

Udarbejdet til brug ved tinglysning af deklaration om byggetlinien ved landevejen, Ugelbølle - Ryomgård

Randers Amts Vejvæsen

19/ 1969

[Handwritten signature]

At denne kort-genpart er nøjagtig genpart af det originale kort vedrørende ejendommen(e)

Bestillingsformular

Y - 2 fløj

Jensen & Klidskov A/S
aug. 69/E.C.

Justitsministeriets genpartskalkuleret. Til kort.

Navn:

19

d

attesteres herved.

metr. nr.